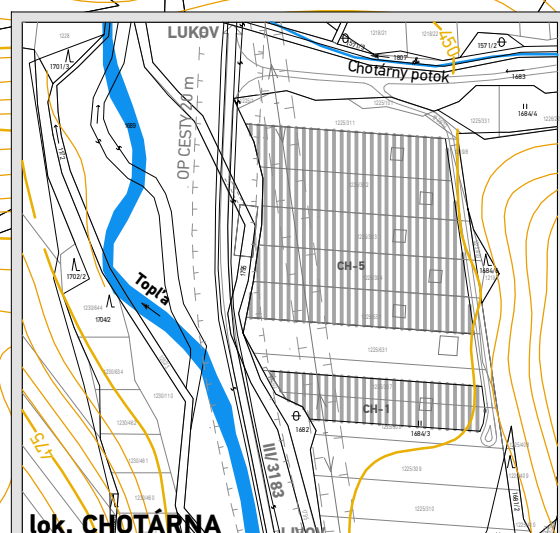
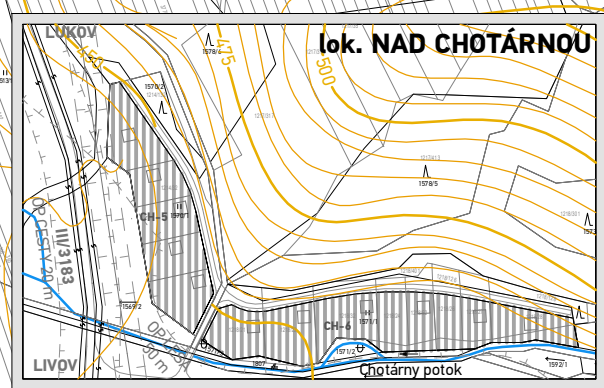
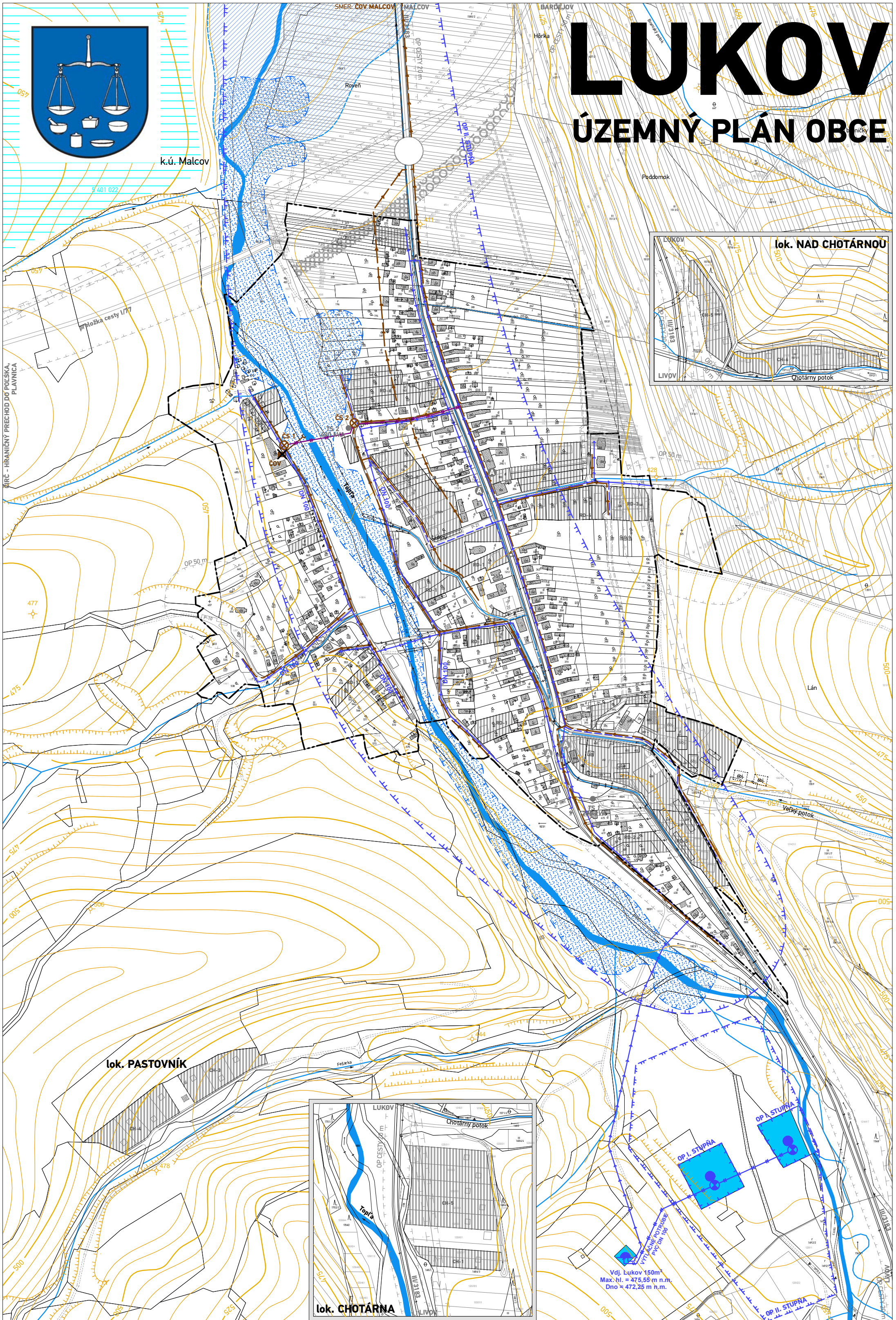




LUKOV

ÚZEMNÝ PLÁN OBCE



LEGENDA

STAV	NÁVRH	VÝHLAD	
			HRANICA KATASTRÁLNEHO ÚZEMIA
			HRANICA ZASTAVANÉHO ÚZEMIA K 1.1.1990
FUNKČNÉ VZUŽITIE ÚZEMIA			
			PLOCHY POZEMKOV VEREJNÉHO TECHNICKÉHO VYBAVENIA
			NAVRHOVANÉ FUNKČNÉ PLOCHY
PRVKY TECHNICKEJ INFRAŠTRUKTÚRY VODNÉ HOSPODÁRSTVO			
			ROZVODNÝ SYSTÉM PITNEJ VODY
			VÝTLAČNÉ POTRUBIE PITNEJ VODY
			VODOJEM
			VODNÉ ZDROJE, ČERPACIE STANICE
			TLAKOVÉ PÁSMO VODOJEMU

STAV	NÁVRH	VÝHLAD	
			SPLAŠKOVÁ KANALIZÁCIA
			VÝTLAČNÉ POTRUBIE SPLAŠKOVEJ KANALIZÁCIE
			ČERPACIE STANICE
			ČISTIAREŇ ODPADOVÝCH VÔD NAVRHOVANÁ NA ZRUŠENIE
			VODNÁ NÁDRŽ GERLACHOV KATEGÓRIE "E"
VODNÉ TOKY			
			VODNÉ TOKY
			RIGOLY
HYDROMELIORAČNÉ ZARIADENIA			
			ODVODNENÉ ÚZEMIA/DRENÁŽE
SEKUNDÁRNE STRESOVÉ JAVY A ICH ZDROJE			
			ZÁPLAVOVÁ ČIARA A INUNDAČNÉ ÚZEMIE Q 100 PODĽA MAPY POVODŇOVÉHO OHROZENIA SVP š.p.

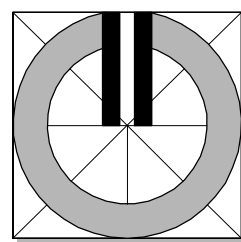
5 podporou / with support
UzemnePlany.SK
konceptná práca a urbanizácia, územný plánovací a projektový štúdio

SCHVAĽOVACIA DOLOŽKA - ÚZEMNÝ PLÁN OBCE LUKOV

SCHVAĽOVACÍ ORGÁN: ZASTUPITELSTVO OBCE LUKOV
 ČÍSLO UZNESENIA POTVRDZUJÚCEHO PLATNOSŤ ÚPN-O:
 ZÁVÄZNÁ ČASŤ VYHLÁSENÁ VZN Č.
 UZNESENÍM ČÍSLO. :
 DÁTUM SCHVÁLENIA: _____

ING. JOZEFÍNA KRAMÁROVÁ
 STAROSTKA OBCE
 LUKOV

PEČIATKA



M 1:5 000

názov dokumentácie	LUKOV ÚZEMNÝ PLÁN OBCE - Návrh	atrium ARCHITEKTI Mlynská 27, 040 01 Košice T/F: +421 55 62 315 87 architekti@atriumstudio.sk www.atriumstudio.sk
okres	Bardejov	dátum október 2016
kraj	Prešovský	
obstarávateľ	Obec Lukov	etapa ÚPN-O, Návrh
hlavný riešiteľ	Ing.arch. Dušan BURÁK, CSc.	
zodpovední riešitelia	Ing. Marek Dubiel, Ing. Miroslav Lenárt, Mgr. Marián Buday, Ing. Milan Kolesár, Ing. Michal Burák, Ing.arch. Marek Ganz, Ing.Ing.arch. Marek Bakalár	
názov výkresu	Výkres verejného technického vybavenia - návrh vodného hospodárstva	

1:5 000 **4**