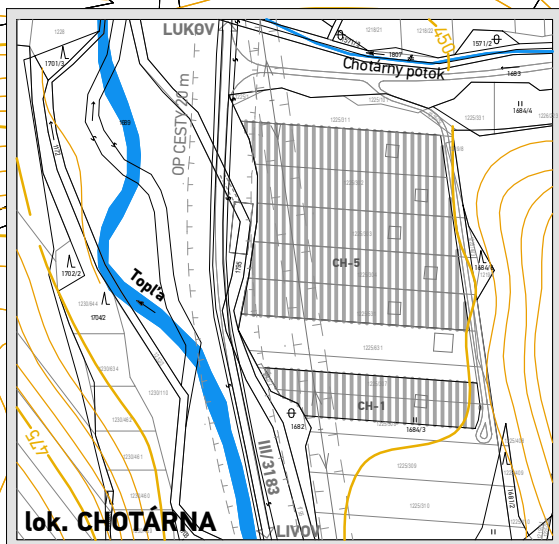
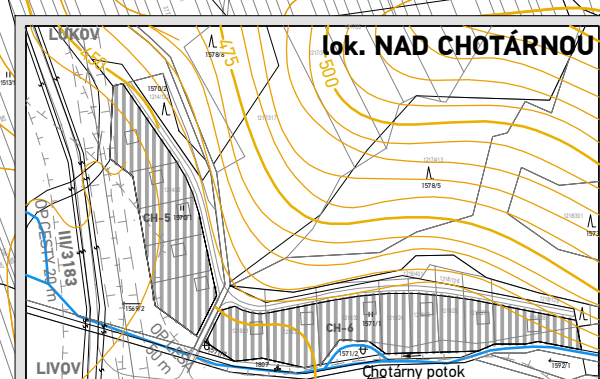
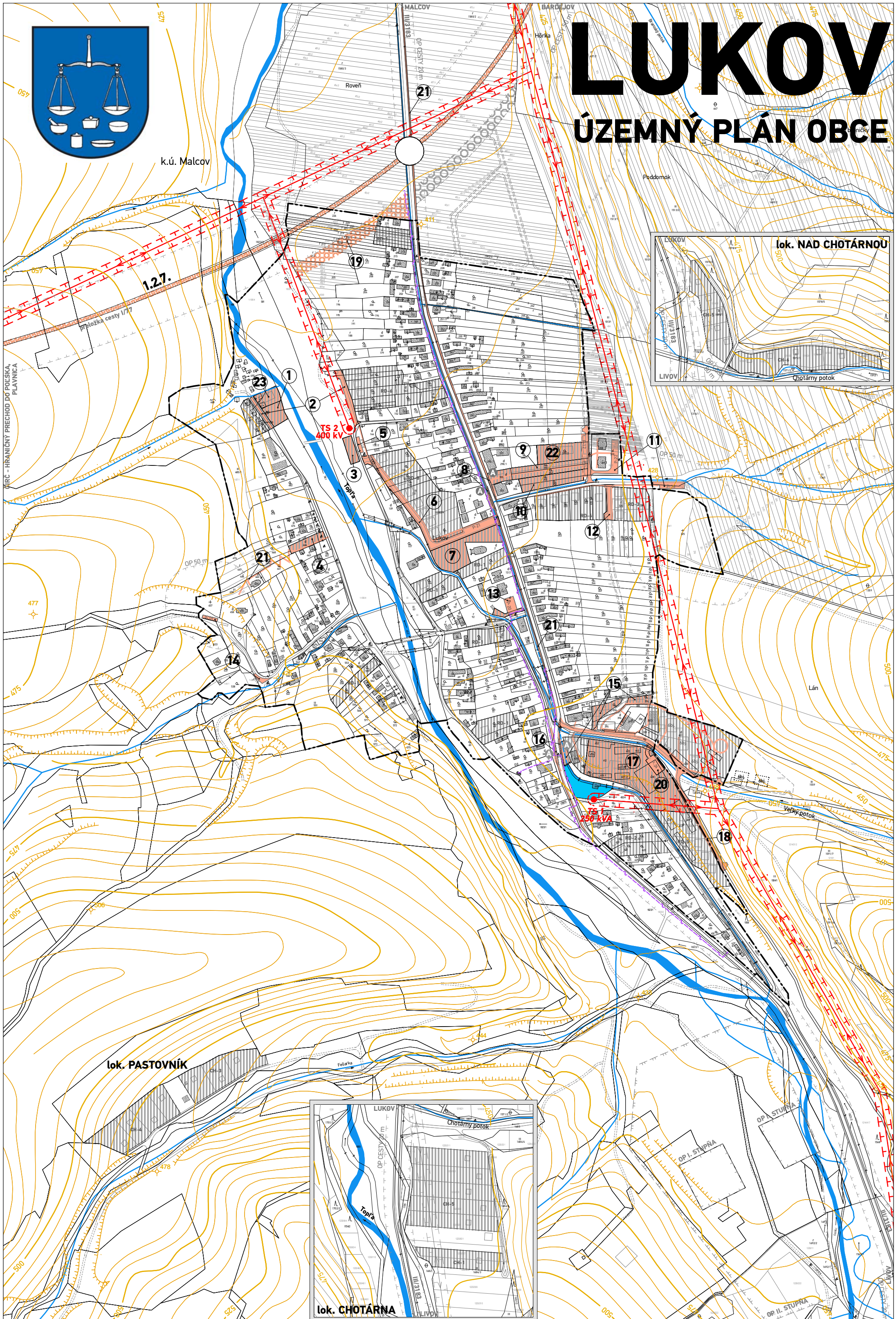




# LUKOV

## ÚZEMNÝ PLÁN OBCE



### LEGENDA

STAV	NÁVRH	VÝHLAD	
			HRANICA KATASTRÁLNEHO ÚZEMIA
			HRANICA ZASTAVANÉHO ÚZEMIA K 1.1.1990
FUNKČNÉ VZUŽITIE ÚZEMIA			
			PLOCHY POZEMKOV VEREJNÉHO TECHNICKÉHO VYBAVENIA
			NAVROVANÉ FUNKČNÉ PLOCHY
VEREJNOPROSPEŠNÉ STAVBY			
			HRANICE A OZNAČENIE PLŔCH VEREJNOPROSPEŠNÝCH STAVIEB ÚPN-O LUKOV
			HRANICE A OZNAČENIE PLŔCH VEREJNOPROSPEŠNÝCH STAVIEB ÚPN-VÚC PREŠOVSKÝ KRAJ ZaD 2009
ENERGETICKÉ HOSPODÁRSTVO			
			ELEKTRICKÉ VEDENIE VN 22 kV A JEHO OCHRANNÉ PÁSMO 10 m
			ELEKTRICKÉ TRAFOSTANICE A ICH OCHRANNÉ PÁSMO 10 m / NÁVRH NA ZVÝŠENIE VÝKONU TRAFOSTANICE
OZNAMOVACIE VEDENIA			
			TRASA PODZEMNÝCH OZNAMOVACÍCH VEDENÍ SLOVAK TELEKOMU a.s.

### Verejnoprospešné stavby vyplývajúce z ÚPN-VÚC Prešovský kraj v znení Zmien a doplnkov:

- 1 V oblasti dopravy**
  - stavby nadradenej cestnej siete pre 1.2.7. cestu I/77
  - úseku Lukov - Obručné - Bardejov - Nižna Polianka s územnou rezervou pre obchvat sídiel Tarnov, Rokytov, Mokroluh, Lenartov, Malcov, Gerlachov a Bardejov (juhozápadný obchvat centra), Bardejov - Dlha Luka, Zborov, Smlino, Nižna Polianka v kategórii C 11, 5/80,
- 2 V oblasti vodného hospodárstva**
  - pre navrhované veľkokapacitné vodné zdroje - povrchové zdroje a ich ochranné pásma
  - zdroj vody Lukov (okres Bardejov)
  - v rámci Východoslovenskej vodarenskej sústavy
  - 41 samostatne a skupinové vodovody v ostatných obciach s využitím lokálnych zdrojov,
  - stavby kanalizácií, skupinových kanalizácií a čistiarní odpadových vôd, v obciach Prešovského kraja,
  - stavby pre úpravu a revitalizáciu vodných tokov, meliorácii a nádrží,
  - stavby protipovodňových ochranných hradzí a úpravy profilu koryta,
  - 10 poldre, zdžže, prehradzky a male viacúčelové vodné nadrže pre stabilizáciu prietoku,
  - 11 stavby viacúčelových vodných ploch,
  - 12 stavby zavlah a zariadení pre zavlahy,
  - 13 požiarne nadrže v obciach.
- 5 V oblasti telekomunikácií**
  - stavby pre prenos terestriálneho a kablového signálu a stavby siete informačnej sústavy, a ich ochranné pásma.
- 6 V oblasti obrany štátu a civilnej ochrany obyvateľstva**
  - 6.3 stavby civilnej ochrany obyvateľstva,
  - 6.3.1 zariadenia na ukrytie obyvateľstva v prípade ich ohrozenia,
  - 6.3.2 zariadenia na signalizáciu a koordináciu činnosti v stave ohrozenia.
- 7 V oblasti prírodného a kultúrneho dedičstva**
  - 7.1 stavby uvedené v Ustrednom zozname pamiatok vyhlásené za Narodne kulturne pamiatky, pamiatky a ich okolie zapísané v zozname svetového kultúrneho dedičstva UNESCO a objekty súvisiace s pamiatkovo chránenými historickými parkami, ich údržbu a úpravy realizovať len so súhlasom Pamiatkoveho úradu,
  - 7.2 stavby technických pamiatok a historické dopravné stavby, ktoré sú vyhlásené za NKP,
  - 7.3 stavby pre ochranu, prieskum a sprístupnenie archeologických lokalít.
- 8 V oblasti poľnohospodárstva**
  - 8.2 stavby viacúčelových vodných nadrží pre protipovodňovú ochranu a zavlažovanie s využitím pre rekreáciu a turizmus, rybné hospodárstvo a ekostabilizáciu.
- 9 V oblasti životného prostredia**
  - 9.1 stavby na ochranu pred privalovými vodami - ochranné hradze a úpravy vodného toku, priehradzky, poldre a viacúčelové vodné nadrže,
  - 9.2 stavby na účely monitorovania stavu životného prostredia.
- 10 V oblasti odpadového hospodárstva**
  - 10.3 stavby a zariadenia na zneškodňovanie, triedenie, kompostovanie, recykláciu odpadov a materiálneho a energetickeho zhodnotenia všetkých druhov odpadov.

### Verejnoprospešné stavby vyplývajúce z ÚPN-O Lukov:

- verejná plocha športu a oddychu;
- verejných priestranstiev (komunikácia, chodník, zeleň, parkoviská);
- kompostovisko, zberný dvor;
- verejná zeleň, chodník;
- parkovisko;
- verejná zeleň;
- zastávkové nisky autobusovej dopravy;
- dom sociálnej starostlivosti;
- futbalové ihrisko;
- izolačná zeleň;
- chodníky;
- areál materskej školy;
- komunitné centrum.

SCHVALOVACÍ ORGÁN: ZASTUPITEĽSTVO OBCE LUKOV  
 ČÍSLO UZNESENIA POTVRDZUJÚCEHO PLATNOSŤ ÚPN-O:  
 ZÁVÄZNÁ ČASŤ VYHLÁSENÁ VZN Č.  
 UZNESENIM ČÍSLO. :  
 DÁTUM SCHVALENIA:

ING. JOZEFÍNA KRAMÁROVÁ  
 STAROSTKA OBCE  
 LUKOV

### SCHVALOVACIA DOLOŽKA - ÚZEMNÝ PLÁN OBCE LUKOV

PEČIATKA

názov dokumentácie

## LUKOV

### ÚZEMNÝ PLÁN OBCE - Návrh

okres Bardejov  
 kraj Prešovský  
 obstarávateľ Obec Lukov

hlavný riešiteľ Ing.arch. Dušan BURÁK, CSc.

zodpovední riešitelia Ing. Marek Dubiel, Ing. Miroslav Lenárt, Mgr. Marián Buday, Ing. Milan Kolesár, Ing. Michal Burák, Ing.arch. Marek Ganz, Ing.Ing.arch. Marek Bakalár

názov výkresu

Výkres verejného technického vybavenia návrh energetiky,  
 Výkres verejnoprospešných stavieb

atrium

ARCHITEKTI  
 Mlynská 27, 040 01 Košice  
 T/F: +421 55 62 315 87  
 architekti@atriumstudio.sk  
 www.atriumstudio.sk

dátum október 2016  
 etapa ÚPN-O, Návrh

M 1:5 000

1:5 000

5