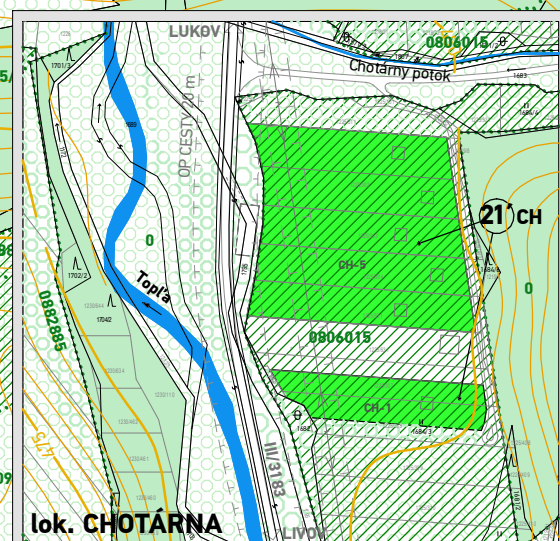
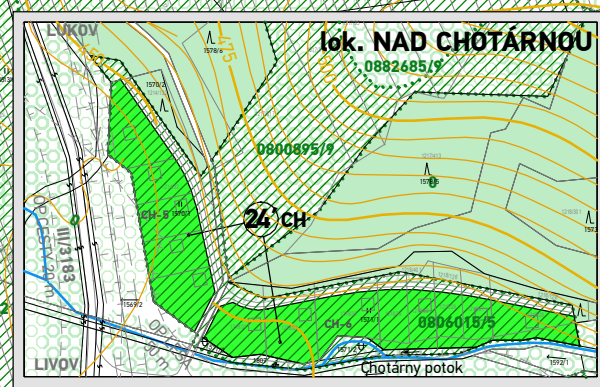
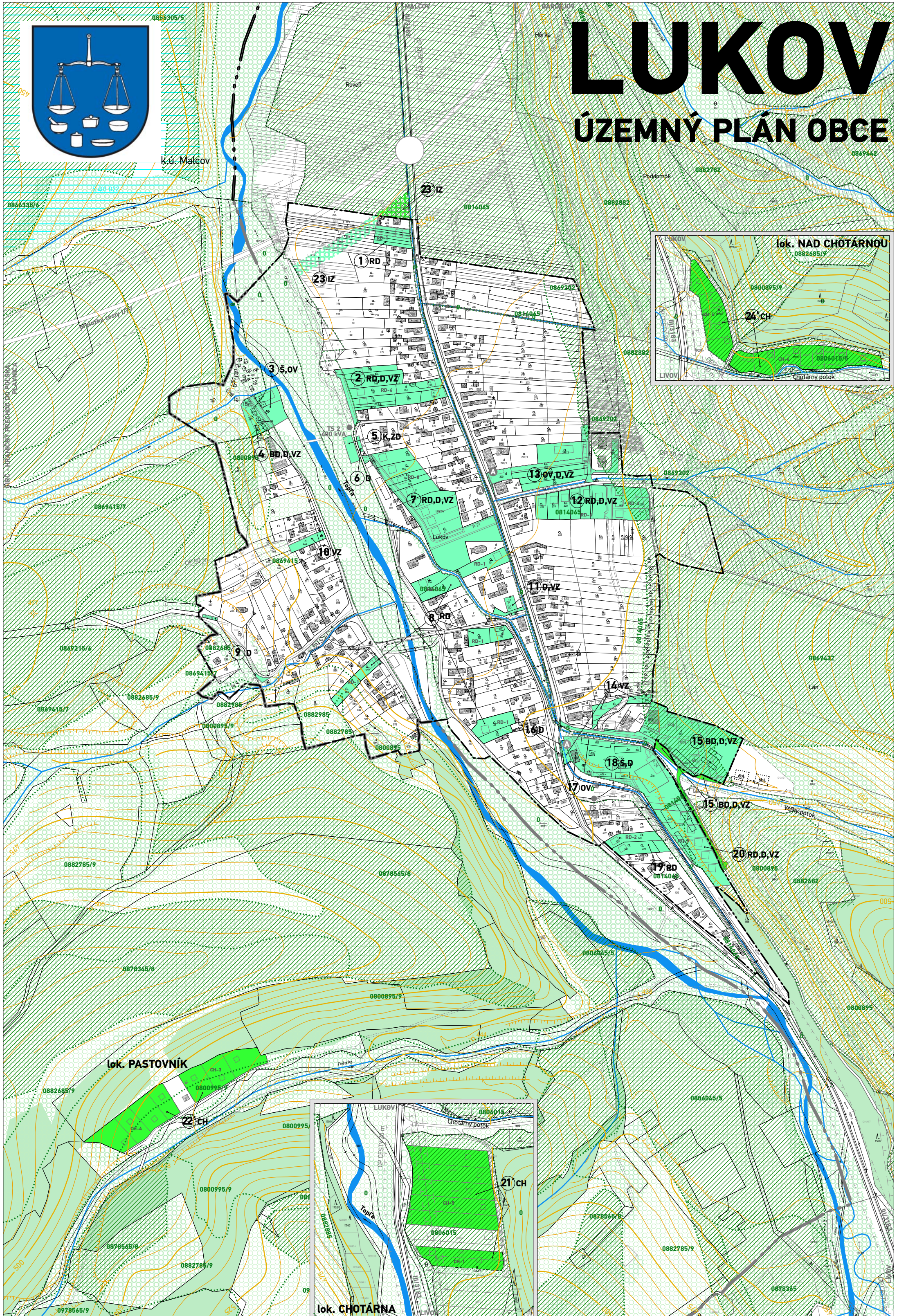




# LUKOV

## ÚZEMNÝ PLÁN OBCE



### LEGENDA

STAV	NÁVRH	VÝHLAD	
			HRANICA KATASTRÁLNEHO ÚZEMIA
			HRANICA ZASTAVANÉHO ÚZEMIA K 1.1.1990
			PRVKY ODŇATIA POĽNOHOSPODÁRSKEJ PŮDY
			HRANICE A OZNAČENIE PLOCH VYČLENENÝCH NA ZÁBER PP - V ZASTAVANOM / V NEZASTAVANOM ÚZEMÍ
			KÓD BPEJ / KVALITÁTVNA SKUPINA HRANICA BPEJ
			NAJKVALITNEJŠIE PŮDY V K.Ú. OBCE RUSKOV ZARADENÉ DO SKUPÍN BPEJ
KRAJINNÁ VEGETÁCIA			
			LESY
			MIMOLESNÁ DREVINOVÁ ZELEŇ
			TRVALO TRÁVNATE PORASTY
			ORNÉ PŮDY
VODNÉ TOKY			
			VODNÉ TOKY
			RIGOLY
HYDROMELIORAČNÉ ZARIADENIA			
			ODVODNENÉ ÚZEMIA/DRENÁŽE
SEKUNDÁRNE STRESOVÉ JAVY A ICH ZDROJE			
			ZÁPLAVOVÁ ČIARA A INUNDAČNÉ ÚZEMIE Q 100 PODĽA MAPY POVODŇOVÉHO OHROZENIA SVP š.p.

### FUNKČNÉ ZATRIEDENIE ZÁBEROV

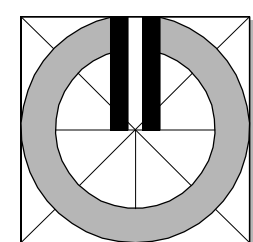
RD	RODINNÉ DOMY	IZ	IZOLAČNÁ ZELEŇ
BD	BYTOVÉ DOMY	Š	ŠPORT
D	DOPRAVNÉ PLOCHY	K, ZD	KOMPOSTOVISKO, ZBERNÝ DVOR
VZ	VEREJNÁ ZELEŇ	OV	OBČIANSKA VYBAVENOSŤ
IZ	IZOLAČNÁ ZELEŇ		

Najkvalitnejšie pôdy zaradené do skupín BPEJ v k.ú. obce Lukov:  
 0806015/5, 0806045/5, 0814061/7, 0814065/7, 0866335/6, 0869202/6, 0869215/6,  
 0869242/6, 0869412/7, 0869415/7, 0869442/7, 0869445/7, 0869542/7, 0869545/7,  
 0878265/8, 0878465/8, 0878565/8, 0882682/9, 0882882/9, 0978265/9, 0978462/9

### SCHVAĽOVACIA DOLOŽKA - ÚZEMNÝ PLÁN OBCE LUKOV

SCHVAĽOVACÍ ORGÁN: ZASTUPIATEĽSTVO OBCE LUKOV  
 ČÍSLO UZNESENIA POTVRDZUJÚCEHO PLATNOSŤ ÚPN-O:  
 ZÁVÄZNÁ ČASŤ VYHLÁSENÁ VZN Č.  
 UZNESENÍM ČÍSLO. :  
 DÁTUM SCHVAĽENIA: PEČIATKA

UzemnePlany.sk



M 1:5 000

názov dokumentácie	<b>LUKOV</b> ÚZEMNÝ PLÁN OBCE - Návrh	atrium ARCHITEKTI Mlynská 27, 040 01 Košice T/F: +421 55 62 315 87 architekti@atriumstudio.sk www.atriumstudio.sk	
okres	Bardejov	dátum	október 2016
kraj	Prešovský	etapa	ÚPN-O, Návrh
obstarávateľ	Obec Lukov		
hlavný riešiteľ	Ing.arch. Dušan BURÁK, CSc.		
zodpovední riešitelia	Ing. Marek Dubiel, Ing. Miroslav Lenárt, Mgr. Marián Buday, Ing. Milan Kolesár, Ing. Michal Burák, Ing.arch. Marek Ganz, Ing. Ing.arch. Marek Bakalár		
názov výkresu	Výkres vyhodnotenia dôsledkov stavebných a iných zámerov na PP		

1:5 000

