



**PROGRAM HOSPODÁRSKEHO ROZVOJA
A SOCIÁLNEHO ROZVOJA
OBCE LUKOV
na roky 2024 – 2030**

Plánovacie obdobie	2024-2030
Schvaľovací orgán	Obecné zastupiteľstvo obce Lukov
Identifikácia územnej samosprávy, pre ktorý sa dokument spracováva	Obec Lukov
Dátum schvaľovania	13.03.2024
Členovia riadiaceho výboru participatívnej tvorby PHRSR	Mgr. Zuzana Germanová Ing. Jana Jankivová
Gestor tvorby PHRSR a jeho kontaktné údaje	Mgr. Zuzana Germanová, 0917 101 857, zgermanova@germanservices.sk
Koordinátor tvorby PHRSR a jeho kontaktné údaje	Ing. Jana Jankivová, starostka obce Lukov, +421 54 476 62 06 obeclukov@gmail.com
Členovia tímov pracovných skupín	Mgr. Jana Borecká, Ing. Ľuboš Brenišin, Ing. Ľubica Brenišinová, Peter Karaffa, Slávka Kapsdorferová, Ján Malega, Bc. Ľuboš Malega
Adresa zverejnenia PHRSR	www.obeclukov.sk

Obsah

1. ÚVOD- Základné východiská procesu tvorby a obsahu	3
1.1 Inštitucionálne východiská (legislatíva, kompetencie, partneri a inštitucionalizované štruktúry partnerstiev)	3
1.1.1 Legislatíva upravujúca tvorbu a implementáciu PHRSR Obce Lukov	3
1.1.2 Rozhodovacie kompetencie v oblasti tvorby a implementácie PHRSR	4
1.1.3 Partneri	4
1.2 Obsahové východiská	5
1.2.1 Definícia územia pre spracovanie PHRSR	5
1.2.2 Relevantné vstupy z nadradených programových a strategických dokumentov	25
1.2.3 Informácia o procese participatívnej tvorby PHRSR	26
2. ANALYTICKÉ VÝCHODISKÁ	28
2.1 Zhodnotenie implementácie doterajších stratégií	28
2.2 Analýza vonkajšieho prostredia	28
2.3 Kľúčové trendy vývoja, ak by sa stratégia PHRSR neimplementovala	29
2.4 Strom problémov	30
2.5 Výstupy SWOT analýz	32
• Oblasť ľudských zdrojov	32
o Oblasť zdravotníctva a sociálnych vecí	32
o Oblasť vzdelávania	33
o Oblasť kultúry, kultúrneho dedičstva a spoločenského života	34
o Oblasť športu	34
• Oblasť technickej infraštruktúry	35
• Environmentálna oblasť	37
• Oblasť turizmu a cestovného ruchu	38
3. ROZVOJOVÁ STRATÉGIA	40
3.2 Vízia rozvoja a hlavný cieľ	41
3.3 Systém cieľov, popis strategických a špecifických cieľov, ich súvislostí a strom cieľov	42
4. IMPLEMENTAČNÁ STRATÉGIA	48
4.1 Opatrenia a aktivity	48
5. ZABEZPEČENIE A REALIZÁCIA	56
5.1 Inštitucionálne a organizačné zabezpečenie	56
6. MONITOROVANIA	59
7. DOKUMENTY	60

1. ÚVOD - Základné východiská procesu tvorby a obsahu

1.1 Inštitucionálne východiská (legislatíva, kompetencie, partneri a inštitucionalizované štruktúry partnerstiev)

1.1.1 Legislatíva upravujúca tvorbu a implementáciu PHRSR Obce Lukov

Zákon č. 539/2008 Z. z o podpore regionálneho rozvoja v znení neskorších predpisov
Metodika a inštitucionálny rámec tvorby verejných stratégií schváleného uznesením vlády
SR č. 197/2017 z 26. apríla 2017.

PHRSR obce Lukov je strednodobým rozvojovým dokumentom v zmysle zákona č. 539/2008 Z. z o podpore regionálneho rozvoja v znení neskorších predpisov, pričom zohľadňuje ciele a priority ustanovené v programe rozvoja príslušného VÚC a je vypracovaný podľa záväznej časti územnoplánovacej dokumentácie regiónu a obce Lukov.

PHRSR integruje rozvojové programové dokumenty obce, t.j. zastrešuje ostatné plánovacie dokumenty obce Lukov.

PHRSR ako strategický dokument Obce Lukov spĺňa požiadavky na tvorbu základných dokumentov podpory regionálneho rozvoja podľa zákona č.539/2008 Z.z. a je v súlade s **Metodikou tvorby a implementácie programov hospodárskeho rozvoja a sociálneho rozvoja regiónov, programov rozvoja obcí a skupín obcí s uplatnením princípov udržateľného rozvoja.**

PHRSR plní úlohu programovacieho dokumentu pre implementáciu EŠIF v období 2021 – 2027 a je východiskom pre programové rozpočtovanie obce. Strategický dokument, akým je PHRSR, je nástrojom integrácie verejných politík a zabezpečenia skutočného zvýšenia kvality života obyvateľov, zlepšenia podnikateľského prostredia a prístup obyvateľov k rozhodovaniu, nástrojom efektívneho, aktívneho a vecného zapojenia aktérov regionálneho rozvoja z hľadiska definovania potrieb, priorít, cieľov, stratégií rozvoja obce, ale aj implementácie, riadenia a monitorovania stratégie, nástrojom pre potreby obce Lukov.

V zmysle zákona č. 539/2008 Z. z o podpore regionálneho rozvoja v znení neskorších predpisov je existencia PHRSR podmienkou pre získanie zdrojov zo štátneho rozpočtu a doplnkových zdrojov pre rozvojové projekty obce, avšak jeho spracovanie je motivované predovšetkým potrebou koncepčného cieľavedomého a transparentného riadenia a rozhodovania v snahe čo najefektívnejšie riešiť problémy a výzvy rozvoja obce.

Obce majú povinne zaslať Správy o plnení PHRSR každoročne do 31. mája príslušnému VÚC v zmysle § 12 zákona č. 539/2008 Z. z. o podpore regionálneho rozvoja v znení neskorších predpisov.

1.1.2 Rozhodovacie kompetencie v oblasti tvorby a implementácie PHRSR

Strategický dokument PHRSR Obce Lukov na roky 2024 – 2030 schválilo Obecné zastupiteľstvo na svojom zasadnutí dňa 13.03.2024 prijatím uznesenia číslo 7/2024. Schváleniu dokumentu predchádzalo pripomienkovanie dokumentu poslancami obecného zastupiteľstva a verejným pripomienkovaním.

1.1.3 Partneri

Dotknutou verejnosťou vo vzťahu k spracovaniu a implementácii PHRSR sú obyvatelia obce Lukov, ktorí v nej majú trvalé alebo prechodné bydlisko. Obyvatelia susedných obcí, ktorí využívajú infraštruktúru a služby na území obce Lukov. Do skupiny dotknutej verejnosti patria taktiež podnikateľské subjekty, spolky a občianske združenia, ktoré svoju činnosť na území obce vykonávajú. PHRSR nemôže byť realizovaný iba orgánmi samosprávy, ale musí byť realizovaný v partnerstve aktérov lokálneho alebo regionálneho rozvoja s ohľadom na princíp partnerstva.

Hlavní aktéri rozvoja

Kľúčovými aktérmi rozvoja obce Lukov sú:

- Obecné zastupiteľstvo obce Lukov a komisie zriadené pri OcÚ,
- Spoločný obecný úrad obcí okresu Bardejov,
- VÚC - Prešovský samosprávny kraj,
- Miestna akčná skupina Horná Topľa,
- Materská škola Lukov,
- Základná škola Lukov,
- Spolky pôsobiace na území obce v oblasti kultúrnej, sociálnej, spoločenskej, komunitnej a športovej,
- Podnikateľské subjekty podnikajúce na území obce,
- Inštitúcie verejnej a štátnej správy kompetentné pre jednotlivé oblasti rozvoja.

1.2 OBSAHOVÉ VÝCHODISKÁ

Samosprávny kraj	Prešovský
Okres	Bardejov
Názov obce	Lukov
Kód obce	519 553
PSČ	086 05
Počet obyvateľov k 31.12.2023	648
Hustota obyvateľov na km²	22,56
Rozloha	2 856,7 ha
Nadmorská výška stredu obce v m	420
IČO:	00 322 342

1.2.1 Definícia územia pre spracovanie PHRSR



Zdroj: zbgis.skgeodesy.sk

Z geologického hľadiska je územie budované v prevažnej miere pieskovecami menej ílovcami ide o hrubý flyš (čergovské a magurské pieskovce), ktoré sa formovali v eocéne. V centrálnej a južnej časti územia sa ďalej nachádza menej rozsiahla oblasť, tvorená pestrými ílovcami a mangánmi (globiegerinové sliene) z kriedy a paleogénu vonkajších Karpát. Do západného cípu územia v menšom rozsahu zasahujú vápenité ílovce, sitovce pieskovce, sklzové telesá (malcovské a raciborské súvrstvie) z kriedy a paleogénu vonkajších Karpát. Vo východnom cípe územia sa v pomerne veľkom území vyskytujú sivé a pestré íly, prachy, piesky, štrky, slojky lignitu, sladkovodné vápence, a polohy tufítov formované v neogéne.

Z geomorfologického hľadiska sa územie nachádza v centre pohoria Čergov. Toto pohorie predstavuje samostatnú jednotku v oblasti Východných Beskýd, kde vystupuje ako najmasívnejší horský celok. Na severe susedí s Ľubovianskou vrchovinou, na severovýchode s Ondavskou vrchovinou a na juhu a západe so Spišsko-šarišským medzihorím.

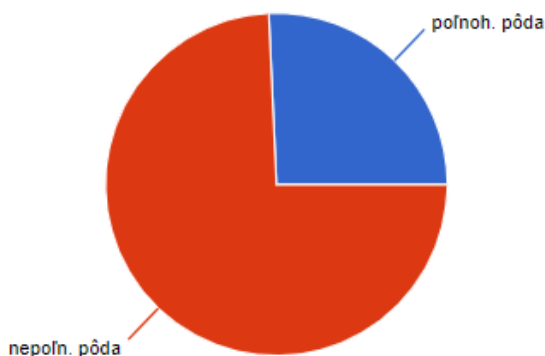
Z klimatického hľadiska oblasť patrí do okrsku mierne chladného, suchého s miernou zimou, severovýchodná tretina územia (paralelne s jeho hranicou) patrí do okrsku mierne

teplého a veľmi vlhkého (vrchovinového). Priemerná ročná teplota vzduchu (1961 – 1990) sa pohybuje v rozpätí od 6 do 7°C), priemerná júlová teplota vzduchu v rozpätí od 14 do 16°C a priemerná januárová teplota v rozpätí od -5 do -6°C. Na základe krajinej pokrývky je možné vymedzené územie charakterizovať ako územie s prevažne zmiešanými a listnatými lesmi, ktoré sú lemované krovinatými porastmi. Miestami sú lesné plochy prerušované prirodzenými lúkami. Lúky a pasienky sa nachádzajú hlavne na východe (severovýchode) územia za obcou Lukov a Malcov a pri obciach Lenartov, Obručné, Livovská Huta, Livov, Čirč a obcou Ruská Voľa. Súvislá orná pôda sa vo väčšej miere nachádza medzi obcami Lukov a Malcov (Osičiny). Z hľadiska sídelnej zástavby je územie zastavané iba na okrajoch územia už spomínaných obcí. Heterogénne poľnohospodárske areály sa nachádzajú v malom množstve vo severovýchodnej časti územia. Podrobný prehľad o využívaní územia v obci je uvedený v tabuľke:

KULTÚRA	VÝMERA
Orná pôda	119,00 ha
Záhrady, ovocné sady	20,30 ha
TTP	713,00 ha
Poľnohospodárska pôda	852,30 ha
Lesy	1856,90 ha
Vodná plocha	68,50 ha
Zastavaná plocha	38,30 ha
Ostatná plocha	40,70 ha
Spolu katastrálne územie	2 856,7 ha

Zdroj: Obec Lukov

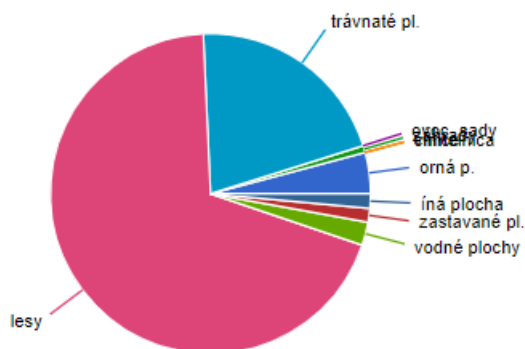
Rozdelenie pôdy



- poľnohospodárska pôda 26%
- nepoľnohospodárska pôda 74%

Zdroj: Štatistický úrad

Celkové využitie pôdy



- orná pôda 4%
- záhrady 1%
- trávnaté plochy 21%
- lesy 69%
- vodné plochy 2%
- zastavané plochy a nádvorcia 2%
- iná plocha 1%

Zdroj: Štatistický úrad

Poloha obce

Obec Lukov leží na východnom úpätí Západných Karpát, na severnom úpätí Čergovského pohoria, v hornej časti údolia Toplianskej doliny v priemernej nadmorskej výške 420 m. Je súčasťou celku Horný Šariš. Rozlohou katastra sa obec zaraďuje na tretie miesto v katastrálnom území čomu nasvedčuje aj počet susediacich katastrálnych celkov. Kataster obce susedí s dvanástimi katastrálnymi územiami. Zo severu sú to Lenartov, Malcov a Gerlachov, na severovýchod až východ sú to Kružlov a Bogliarka, juhovýchod Kríže, juh až juhozápad Livov a Livovská Huta. Na západ sú to: Šarišské Jastrabie, Čirč, Ruská Voľa nad Popradom a Obručné. Obcou Lukov prechádza štátna cesta II. triedy s priamym napojením zo severu na cestu I. triedy v smere Bardejov - Stará Ľubovňa - Poprad. Územie pre spravovanie PHRSR predstavuje kataster obce Lukov celkovej výmere katastrálneho územia obce – spolu 2 856,7 ha.

Obec sa nachádza v Prešovskom kraji. Prešovský kraj je kraj prevažne vidiecky, v rámci SR je to región pomaly rastúci s dlhodobou nadpriemernou nezamestnanosťou, nízkym stupňom pripravenosti na inovácie, priemerne atraktívny a konkurencieschopný, rozvíjajúci sa mimo centra rozvojových aktivít EÚ a s možnosťou cezhraničnej spolupráce s Poľskou republikou a Ukrajinou. Prešovský kraj je rozlohou druhým najväčším krajom SR prevládajú v ňom malé obce, členitý reliéf a bohaté nerastné bohatstvo. Susedí s Košickým, Banskobystrickým a Žilinským krajom.

Spádovosť obce

Sídlo matričného úradu	Malcov
Sídlo územného Úradu práce, sociálnych vecí a rodiny	Bardejov
Sídlo pobočky sociálnej poisťovne	Bardejov
Sídlo pobočiek zdravotných poisťovní	Bardejov
Sídlo pracoviska daňového úradu	Bardejov
Sídlo Okresného riaditeľstva Hasičského a záchranného zboru	Bardejov
Sídlo pracoviska Obvodného oddelenia policajného zboru	Bardejov
Sídlo Územnej vojenskej správy	Prešov
Sídlo Okresného súdu	Bardejov

Zdroj: Obec Lukov

Obec Lukov je súčasťou mikroregiónu Bardejov – Horná Topľa. Hlavným cieľom tejto neziskovej organizácie je príprava, presadzovanie a realizácia spoločných cieľov a záujmov v rôznych oblastiach rozvoja a spoločenského života a pre hospodársky a sociálny rozvoj mikroregiónu. Členmi Združenia sú ďalej mesto Bardejov a obce Zlaté, Rokytov, Tarnov,

Sveržov, Nižný Tvarožec, Vyšný Tvarožec, Gaboltov, Petrová, Frička, Cigeľka, Kurov, Kružlov, Krivé, Bogliarka, Križe, Gerlachov, Snakov, Hrabské, Mokroluh, Livov, Livovská Huta, Malcov a Lenartov.

História obce:

Prvá písomná zmienka o obci je z roku 1264. Názov obce korení v slove luk, ale to neposkytuje dostatočné vysvetlenie na poznanie pôvodu názvu. V kronike sa ako prvá uvádza dedina Tarnovka, ležiaca na chotári Zvezla. Po veľkej búrke bola zničená a jej obyvatelia boli nútení sa presídlieť na iné miesto. Ako najvhodnejšie sa im javili veľké lúky.

Lukovský majetok a priľahlú časť doliny Tople a Čergovského pohoria kráľ Karol Róbert daroval v roku 1322 šľachticovi Mikčovi z rodu Akoš. V roku 1355 sa spomína Lukov ako obec patriaca panstvu Nový hrad. Neskôr panstvo patrilo Forgáčovcom. Okolo roku 1518 sa zemepáni snažili usadiť v Lukove valaskú domácnosť zo susednej obce Venécia, čo poškodzovalo záujmy šľachticov z Kapušian. Obyvateľstvo bolo ochudobňované a vzrastal počet želiarov. Koncom 16. storočia bol Lukov strede veľkou dedinou s prevažne poddanským obyvateľstvom rusínskeho pôvodu. Koncom 17. storočia obec postihol dobytčí mor a obyvateľstvo sa odsťahovalo. V roku 1771 tu postavili výrobnú potaše blízko pri Livovskom chotári. V roku 1810 tu bola založená škola. V rokoch 1847-1848 panovala v obci cholera, týfus a hlad a na tieto choroby zomrelo 255 ľudí. V roku 1860 vo Frižove bola vybudovaná fabrika na výrobu papiera, ktorá v roku 1872 zhorela a vtedy zhorel celý vyšný koniec obce spolu s gréckokatolíckym chrámom. V roku 1883 zhorela celá obec. V 18. storočí boli v obci malé kúpele. V polovici 19. storočia nastalo veľké vysťahovalectvo. V roku 1947 sa viac rodín odsťahovalo do bývalého Sovietskeho zväzu, na Ukrajinu. V 50-tych rokoch sa v obci vybuďovala materská škola.


V roku 1943 za čias Slovenského štátu k Lukovu bola pripojená aj Obec Venécia a stala sa jej súčasťou. V písomnostiach z 15.-16. storočia vyskytuje sa pravidelne pod názvom Wencze, čo bol maďarizovaný názov slovenského Venecia. Jej prví osadníci boli obyvatelia z talianskej Venezie – Benátok, ktorí boli sklári. V obci, v časti Venécia sa nachádza NKP drevený chrám sv. Kozmu a Damiána z roku 1708.

Symoly obce:

1) **Erb obce Lukov** tvoria v modrom štíte váhy, pod nimi v dvoch radoch nádoby: hore mažiar, škatuľka a miska, pod tým dóza a miska – všetko strieborné. Štít je vytvorený zo vzoru španielskeho štítu, je jednoduchý a typický pre erby obcí a miest východného Slovenska. Erb je znakom Kozmu a Damiána, bol vytvorený a funguje od roku 1996. Navrhol ho PhDr. Peter Kónia (Katedra dejín a archívnickva FF UPJŠ Prešov). Erb je zapísaný v Heraldickom registri Slovenskej republiky pod signatúrou L-42/1995.



2) **Vlajka obce Lukov** tvorí šesť pozdĺžnych pruhov vo farbách modrej, bielej, modrej, bielej, modrej, bielej. Ukončená je tromi cípmi siahajúcimi do tretiny jej listu.



3) **Pečať obce Lukov** tvorí erb obce Lukov s hrubopisom: „OBEC LUKOV“. Pečať obce uschováva starosta obce.



Obyvateľstvo:

Tabuľka: vývoj počtu obyvateľov obce

Rok	2016	2017	2018	2019	2020	2021	2022	2023
Počet obyvateľov	634	641	640	644	652	652	645	648

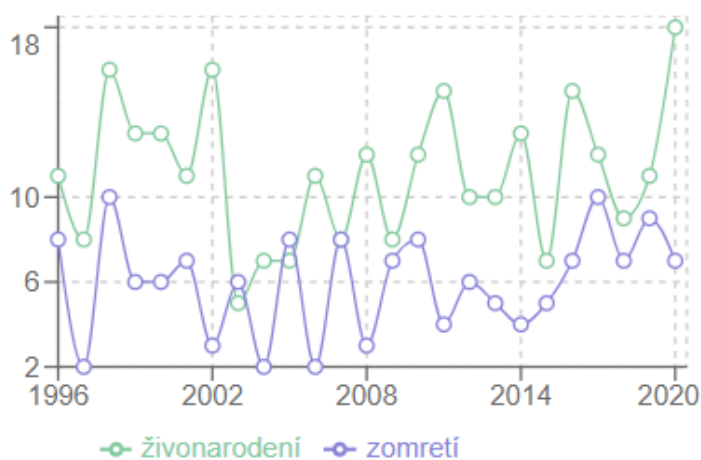
- 46% žien a 54% mužov.

Zdroj: Štatistický úrad SR

Sledovaným obdobím pre hodnotenie vývoja počtu obyvateľov je obdobie ôsmich rokov predchádzajúcich roku spracovania aktuálneho PHRSR. Analýza vstupných údajov umožňuje formulovať záver, že počet obyvateľov v sledovanom období **mierne stúpa**. Rozhodujúcim faktorom ekonomickej prosperity územia s ohľadom na prírodné atraktivity bude rozvoj cestovného ruchu, malého stredného podnikania, rozvoj služieb. Tieto aktivity sú podmienené vybudovaním, resp. dobudovaním technickej infraštruktúry a masívnej podpore vidieckej rekreácie a turizmu.

Rok	2016	2017	2018	2019	2020	2021	2022	2023
Narodení	17	12	8	13	17	7	10	16
Zomretí	7	10	7	9	7	14	6	6

Zdroj: Štatistický úrad, Obec Lukov



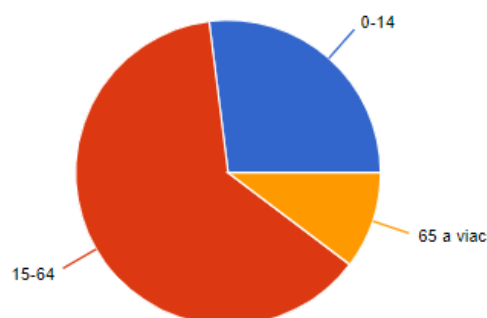
Zdroj: Štatistický úrad

Podľa vývoja vekovej štruktúry predproduktívne, produktívne, poproduktívne obyvateľstvo vypovedá o stabilizovanom demografickom vývoji obce v sledovanom období. V posledných rokoch je zaznamenaný primeraný, mierny nárast počtu obyvateľov, čo pozitívne ovplyvňuje predpokladaný rozvoj obce. Nárast počtu obyvateľov je dôsledkom toho, že obec dlhodobo vytvára priaznivé podmienky pre mladé rodiny a podporuje individuálnu výstavbu domov. Uvedenými opatreniami sa zastavil odchod mladých rodín do iných obcí za lepšími podmienkami bývania a naopak, aj rodiny, ktoré sa pred časom vystažovali sa postupne vracajú do obce. Vzhľadom na funkciu sídla v oblasti turizmu a rekreácie má veľký význam

počet dočasne prítomného obyvateľstva, ktoré má nároky na dopravu i služby občianskej vybavenosti.

Rozdelenie podľa veku

- 27% obyvateľov vo veku 0 až 14 rokov
- 62.7% obyvateľov vo veku 15 až 64 rokov
- 10.3% obyvateľov vo veku 64 a viac rokov

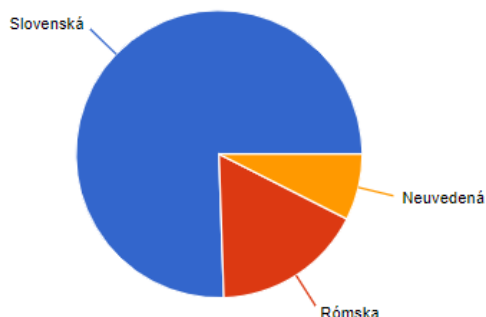


Zdroj: Štatistický úrad

V obci je možné sledovať primeraný stav obyvateľov v produktívnom veku ku „seniorom“. O vekovej štruktúre obyvateľov najlepšie vypovedá hodnota indexu starnutia, ktorá v obci dosiahla hodnotu 0,38. Táto hodnota vyjadruje podiel obyvateľov v neproduktívnom veku (60 rokov a viac) ku počtu obyvateľov vo veku 0 -15 rokov. Aktuálna hodnota indexu vypovedá o stabilizovanom stave obce, so sklonom k pomalému a miernemu starnutiu populácie, čo je však všeobecný stav v rámci celého Slovenska.

Národnostné zloženie (TOP 3)

- Slovenská: 71%
- Rómska: 16%
- Neuvedená: 7%



Zdroj: Štatistický úrad

V obci prevažujú obyvatelia slovenskej národnosti, avšak svoje zastúpenie má aj rusínska a rómska národnosť.

Ekonomická aktivita obyvateľstva

Ekonomická aktivita patrí medzi základnú sociálno-ekonomickú klasifikáciu triedenia obyvateľstva. Obyvateľstvo sa triedi na ekonomicky aktívne a neaktívne. Ekonomicky aktívne je obyvateľstvo, ktoré sa aktívnym spôsobom podieľa na hospodárskom živote.

Obyvateľstvo zaoberajúce sa živnostenskou činnosťou sa považuje za ekonomicky aktívne. Ekonomicky neaktívne je obyvateľstvo nezávislé, s vlastným zdrojom obživy a závislé, bez vlastného zdroja obživy, napr. ženy na materskej dovolenke, ženy v domácnosti, invalidi a pod. Obyvateľstvo v obci je považované za ekonomicky aktívne. Celková vysoká ekonomická aktivita obyvateľstva súvisí s jeho vekovou štruktúrou, pre ktorú je charakteristické vysoké zastúpenie produktívnej zložky obyvateľstva. V súvislosti s rozvojom hospodárstva SR v budúcnosti možno očakávať migráciu obyvateľstva z vidieka do miest. S ekonomickou aktivitou obyvateľstva úzko súvisí pohyb za prácou. Pohyb za prácou mimo obec, trvalého bydliska je jedným z faktorov vyrovnávajúcich zdroje a potreby pracovných síl a je podmienený prioritne, rozsahom a štruktúrou poskytovaných v mieste bydliska. Intenzívny pohyb za prácou, ktorý sa prejavuje vo veľkom rozsahu dochádzky a odchádzky za zamestnaním poukazuje na úzke pracovné väzby na sídelným útvar Bardejov a obce Lukov.

Počet dlhodobo nezamestnaných v posledných rokoch poklesol, obec aktuálne zamestnáva na aktivačných prácach približne 50 uchádzačov o zamestnanie.

- priemerný vek obyvateľov je 33,29 roka
- index starnutia: 0,38

Zdroj: Štatistický úrad

Dôchodková situácia obyvateľstva:

Z analýz vývoja počtu obyvateľov SR je úplne jasné, že nedochádza k zvyšovaniu priemerného veku a následne nedochádza ani k zvyšovaniu indexu starnutia. Za následok ubúdania počtu dôchodcov 10,3 %, ako aj pribúdania produktívneho a predproduktívneho obyvateľstva z 62,7 % je vysoká pôrodnosť v obci. V súvislosti s uvedenými súčasnými tendenciami vývoja obyvateľov u nás, je možné predpokladať tento vývoj s pomalením postupu starnutia s nadväzným negatívnym dosahom na verejný rozpočet. Uvedené zmeny vo vekovom zložení vidieckeho obyvateľstva sa odrážajú aj v ekonomickom zaťažení jeho obyvateľstva v poproduktívnom veku.

Vzdelanostná štruktúra obyvateľov:

Vzdelanie obyvateľov obce úzko súvisí so schopnosťami a zručnosťami uplatniť sa na trhu práce, najmä v obci a priľahlom regióne. V obci celkovo prevažujú obyvatelia v aktívnom veku so základným vzdelaním, trochu menej početná je skupina obyvateľov so

s učňovským vzdelaním bez maturity a stredným s maturitou. Podiel vysokoškolsky vzdelaných ľudí nie je zanedbateľný a zodpovedá vzdelanostným potrebám regiónu.

Najviac vysokoškolsky vzdelaných obyvateľov je v technických odboroch, v strojárstve a hutníctve, druhú najpočetnejšiu skupinu tvoria obyvatelia s humanitným vzdelaním univerzitného smeru. Zo vzdelanostnej štruktúry obyvateľov obce vyplýva, že remeselné zruční obyvatelia sú silným potenciálom obce. Záujem obyvateľov vzdelávať sa prioritne v odbornom školstve rôznej úrovne zodpovedá aj pracovným možnostiam a ponuke trhu práce v regióne a jeho blízkom okolí.

Základné	Stredoškolské	Vysokoškolské
236	214	61

Zdroj: Štatistický úrad SR

Domový a bytový fond

Urbanistická kompozícia je proces, v ktorom sú všetky hmotné i nehmotné zložky sídelného útvaru, súčasne s riešením funkčno-prevádzkových a organizačných predpokladov, integrované v jednotiacom estetickom poriadku. Najvýznamnejšiu úlohu hrá pri tom estetický aspekt, ktorý nemožno nahradzovať racionálnym riešením funkčných, prevádzkových, komunikačných a iných vzťahov obce Lukov.

Sídelný útvar treba chápať ako hmotný a priestorový celok, ktorého jednotlivé časti majú byť organický navzájom previazané. Všetky hmotné i nehmotné zložky sídelného útvaru, súčasne s riešením funkčno-prevádzkových a organizačných predpokladov, majú byť harmonicky zjednotené v jednotiacom estetickom poriadku. Ide o estetickú usporiadanosť foriem a súčasné vylúčenie nesúvislých rušivých momentov.

Prestavbu a výstavbu v okolí jadra riešiť tak, aby sa nenarušila kultúrnohistorická, a urbanistická kvalita jadra a jeho urbanistický pôdorys. Jadro si v rámci riešenia vyžaduje zvýšenú pozornosť k urbanistickým hodnotám a bude nutná jeho modernizácia. Je potrebné vybudovanie obecných nájomných bytov pre mladé rodiny.

Je nevyhnutné zachovávať panorámu sídla a zakomponovať ho do prírodného prostredia. Okrem toho bude potrebné:

- dodržať priestorové usporiadanie sídla, ktoré vychádza z rozloženia hmôt v pôdoryse, z výškového usporiadania a spojenia s celým okolím,
- do jadra situovať funkčne aktivity nevyvolávajúce nároky na veľkoplošné asanácie, ktoré možno situovať v existujúcich plošných a priestorových podmienkach s cieľom morálnej a fyzickej rekonštrukcie jadra,

- nelokalizovať tu zariadenia, ktorých plošné a objemové nároky presahujú mierku a štruktúru zástavby jadra,
- novú zástavbu prispôbiť výškovej hladine okolitých objektov ako aj mierku a tvarosloviu okolitej zástavby,
- riešiť prieluky, ktoré je možné využiť na výstavbu,
- zmodernizovať znehodnotený a nevyužívaný bytový fond, v súvislosti s týmto riešením navrhujeme postupovať s konkrétnym stavebnotechnickým zameraním a vyhodnotením jestvujúcich funkcií objektov a na tomto podklade navrhnúť možný spôsob prestavby a dostavby,
- lokalizáciu prevažnej časti občianskej vybavenosti umiestňovať na hlavnej kompozičnej osi, a to v pôvodnej trase, aby sa posilnil jej kultúrno-spoločenský charakter,
- zachovať štýl dedinskej oblasti,
- na hlavnú kompozičnú os umiestňovať zariadenia obchodu a služieb, prípadne administratívy tak, aby bola atraktívna aj pre pasantov,
- vybudovanie novej IBV,
- vybudovanie obecných nájomných bytov.

V rámci urbanisticko-výtvarných pomerov je potrebné rešpektovať štruktúru pôvodne zastavaných častí sídla a hlavne v ich centrálnych polohách im ponechať výraz pôvodnej zástavby, prípadne nenásilnou dostavbou a modernizáciou starších objektov docieľiť kvalitu, ktorá by s ňou korešpondovala.

Okrem zachovania architektonicko-urbanistických pomerov je zároveň potrebné zachovať a kompozične umocniť solitéry s historickou hodnotou. Pri novej výstavbe a modernizácii treba rešpektovať v týchto lokalitách architektonický tvar domu typický pre toto prostredie.

Vzhľadom na súčasnú hladinu a charakter zástavby navrhujeme podmienky realizácie novej zástavby:

- v architektúre sa musí rešpektovať hmotné usporiadanie, kompozícia a mierka s okolitou súčasnou zástavbou,
- objekty pre novú individuálnu bytovú výstavbu budú 1 - 3 podlažné so šikmou strechou a podkrovím, ktorých horizont by nemal prevyšovať súčasnú hladinu striech okolitej zástavby.

S demografickým vývojom obyvateľov v obciach a pracovnými príležitosťami v regióne úzko súvisí podpora rozvoja individuálnej výstavby zo strany obce aj záujem

zabezpečiť, resp. podieľať sa na zabezpečení sociálneho bývania v obciach. Obec dlhodobo venuje pozornosť k vytváraniu priaznivých podmienok pre individuálnu výstavbu domov.

Občania obce žijú v rodinných domoch, čo zodpovedá dedinskému charakteru obce a celého regiónu. Prevažná väčšina obývaných domov je využívaná na trvalé bývanie, 18 domov je neobývaných a 21 domov je obývaných prechodne, spravidla na víkendovú rekreáciu. Obec má 35 obecných bytov, 10 bytov v súkromnom vlastníctve. V katastrálnom území obce sa nachádza 6 rekreačných chat.

DOMY			BYTY		CHATY
Obývané	Neobývané	Prechodne obývané	Vo vlastníctve obce	V súkromnom vlastníctve	V súkromnom vlastníctve
94	18	21	35	10	6

Zdroj: obec Lukov

Zdravotné a sociálne služby

Budovanie a rozvoj sociálnej infraštruktúry napomáha povzniesť poskytovanie sociálnej starostlivosti a služieb na kvalitatívne vyššiu úroveň, čo prispieva ku skvalitneniu života občanov závislých na zariadeniach sociálnej starostlivosti. Budovanie a rozvoj zdravotníckej infraštruktúry vedie k vyššej úrovni poskytovania zdravotnej starostlivosti a služieb, čím sa vytvára základ pre zlepšenie zdravia a kvality života obyvateľstva.

V obci sa nenachádza žiadna ambulancia všeobecného lekára pre dospelých ani pediatra. Za základnou zdravotnou starostlivosťou odchádzajú obyvatelia do obce Kružlov a do mesta Bardejov, za stomatológom do Kružlova a Bardejova, za gynekológom do Bardejova. V prípade urgentnej pomoci, alebo v prípade vážnejších zdravotných problémov obyvatelia obce využívajú nemocnicu v Bardejove alebo v krajskom meste Prešov.

Obec pre svojich občanov neposkytuje žiadnu ambulantnú ani celodennú sociálnu službu. Tieto služby sú najbližšie poskytované v obci Kružlov a v meste Bardejov. V obci je sociálna služba poskytovaná terénnymi sociálnymi pracovníčkami. V rámci sociálnej pomoci obec poskytuje základné sociálne poradenstvo, zabezpečuje poskytovanie sociálnych v súlade so zákonom o sociálnych službách (448/2008) a pravidelne monitoruje potrebu sociálnej pomoci.

Pre svojich občanov obec zabezpečuje dobrovoľnícku prácu prostredníctvom aktivačných prác, v obci sú zamestnané tri terénne sociálne pracovníčky. V obci je aktívne občianske

združenie Venécia, ktoré sa zameriava na sociálnu činnosť. Zariadenie pre seniorov so stálou starostlivosťou v obci chýba. Obec má ambíciu zabezpečiť aspoň celodennú starostlivosť pre seniorov a vybudovať denný stacionár

V obci sa nachádza obecné pohrebisko. V obci je vybudovaný dom smútku s chladiacim zariadením.

Ostatné služby a obchody

Komerčnú vybavenosť reprezentujú zariadenia, ktorých kapacitný rozsah a druhovú štruktúru reguluje trh na základe dopytu a ponuky. Do komerčnej vybavenosti patrí sféra obchodu verejného stravovania, ubytovania a služieb. V tejto oblasti občianskej vybavenosti sa ako prvá začala transformácia ekonomiky na trhové hospodárstvo. Cieľom procesu bolo podporiť rozvoj malého a stredného podnikania a vytvoriť predpoklady pre rozvoj pestrej ponuky v oblasti služieb, a tým vytvoriť nové pracovné príležitosti. V obci je zastúpenie živnostníkov i drobných podnikov.

Zamestnanosť

Hospodársky rast Slovenska meraný tempom rastu HDP prevyšuje priemer krajín EÚ. Napriek nižšej konkurencieschopnosti slovenskej ekonomiky predsa len postupne dochádza k pozitívnym zmenám, a tak sa približujeme k štruktúre ekonomík vyspelých krajín Európy. Klesá podiel poľnohospodárstva, stabilizuje sa podiel stavebníctva a priemyslu a stúpa podiel služieb na tvorbe HDP.

Obec sa nachádza v regióne so stabilne vyššou mierou nezamestnanosti ako je celkový priemer. Okres Bardejov, v ktorom sa obec nachádza je v súlade s ustanoveniami zákona č. 336/2015 Z.z. o podpore najmenej rozvinutých okresom a o zmene a dopnení niektorých zákonov v znení neskorších predpisov od roku 2017 zapísaný v zozname najmenej rozvinutých okresov.

V obci je dostupná kamenná predajňa základných potravín spojená s predajom zmiešaného tovaru. Za ďalším tovarom a službami obyvatelia dochádzajú do Malcova a do Bardejova. V obci sa nachádza bar, aj pohostinstvo. Poštový úrad sa v obci nachádza v budove obecného úradu. Najbližší bankomat je v okresnom meste Bardejov.

OBČIANSKA A TECHNICKÁ VYBAVENOSŤ:

- Kamenná predajňa potravín so zmiešaným tovarom,
- Pohostinstvo,

- Predajňa pyrotechniky Pyromix,
- Výrobňa zmrzliny,
- Autoservis,
- Stolárska dielňa,
- Knižnica,
- Autobusová zastávka,
- Cestná sieť,
- Vlastný vodný zdroj,
- Vedenie elektrickej energie,
- Telefónny rozvod,
- Rozhlas,
- Zvoz komunálneho odpadu a separovaného odpadu.

Správa:

- Obecný úrad, Gréckokatolícky farský úrad Lukov

Špecifická a technická vybavenosť:

- Pravoslávny chrám Zostúpenia Sv. Ducha postavený v roku 1930,
- Pamätník padlým hrdinom v 2.svetovej vojne
- Pamätná tabuľa na budove obecného úradu z druhej svetovej vojny na počesť spolupráce občanov obce s partizánskymi skupinami
- V blízkosti obce kaplnku zasvätená Svätej trojici z roku 1828
- Tri kríže v chotári

– NKP:

1. Drevený gréckokatolícky chrám svätých Kozmu a Damiána (1708) evid. č.217/1,
2. Gréckokatolícky kostol Panny Márie Ochrankyne (zasvätený Ochrane Presvätej Bohorodičky) (1808) evid. č.218/1

Majetok obce k 31.12.2023

Neobežný majetok	3 364 138,60 €
Dlhodobý hmotný majetok:	3 364 138,60 €
<i>Pozemky</i>	69 640,26 €
<i>Stavby</i>	3 213 715,25 €

<i>Samostatné hnutelné veci</i>	80 783,09 €
Dlhodobý finančný majetok:	121 242,00 €
Obežný majetok	540 706,67 €
<i>Zásoby</i>	0,00 €
<i>Pohľadávky</i>	2 028,63 €
<i>Finančné účty</i>	538 678,04 €
Majetok obce spolu	4 026 087,27 €

Zdroj: Obecný úrad Lukov

Školstvo

Materská škola

V obci je zriadená materská škola bez právnej subjektivity. Súčasťou materskej školy školské účelové zariadenie školská jedáleň. Počet detí v materskej škole je v sledovanom období stabilný. Novovybudovaná budova materskej školy je svojou kapacitou postačujúca. Nárast záujmu o Materskú školu je z dôvodu povinnej predškolskej dochádzky 5-ročných detí, o ktorú majú záujem rodičia z rómskej komunity. Preto obec v ostatných rokoch vybudovala novú materskú školu s dvoma triedami celkovou kapacitou 42 detí. Niektoré deti z obce Lukov navštevujú aj Materské školy v meste Bardejov. Vozia ich tam rodičia, ktorí do mesta dochádzajú za prácou.

Materská škola je spádovou materskou školou na plnenie povinného predprimárneho vzdelávania pre deti s trvalým pobytom v obci Lukov, Livov, Livovská Huta. Materská škola má pri budove vybudované detské ihrisko. V materskej škole sú tri učiteľky, pomocný vychovávateľ, školníčka a kurič, v školskej jedálni pracujú dve kuchárky, tri pomocné sily a vedúca školskej jedálne.

Vývoj počtu detí v materskej škole Lukov:

MŠ Lukov	2016	2017	2018	2019	2020	2021	2022	2023
Počet detí v MŠ	21	21	21	21	21	21	36	37

Zdroj: Obecný úrad Lukov

Základá škola

V obci sa nachádza základná škola pre 1.-4. ročník. Základnú školu navštevujú deti a žiaci z obce Lukov, aj zo susedných obcí Livov a Livovská Huta. Druhý stupeň základnej školy navštevujú žiaci v Malcove a v Bardejove.

V Základnej škole nie sú žiadne špeciálne triedy, deti s handicapom sú integrované do tried medzi ostatné deti. V Základnej škole je zabezpečené stravovanie detí a žiakov vo vlastnej jedálni. Deti navštevujú záujmové krúžky kultúrneho a športového zamerania. Základná škola nemá svoju telocvičňu, ale má multifunkčné ihrisko.

Budova Základnej školy je novo zrekonštruovaná. V pedagogickom procese nechýba priestor na využívanie interaktívnych pomôcok. V Základnej škole je každá trieda vybavená interaktívnou tabuľou. V škole nechýba výučba cudzích jazykov kvalifikovanými pedagógmi. Absentuje rozmanitosť voľnočasových aktivít pre deti a žiakov. V obci je potenciál rozšíreného vyučovania umeleckých predmetov hudby a tanca, ale v obci na nenachádza umelecká škola.

V základnej škole sú zamestnané štyri učiteľky, jedna asistentka učiteľa, jedna vychovávateľka v školskom klube detí, jeden kňaz a jedna katechéta na vyučovanie náboženstva s úväzkom 12 % spolu, jedna školníčka, jeden kurič.

Vývoj počtu detí v základnej škole Lukov:

ZŠ LUKOV	2016	2017	2018	2019	2020	2021	2022	2023
Počet detí v ZŠ	40	41	46	48	50	48	42	42

Zdroj: Obecný úrad Lukov

Kultúra a šport

Na organizovanie spoločenských a kultúrnych akcií využíva kultúrny dom, ktorý je potrebné už rekonštruovať. Nevyhovujúce sú už vnútorné priestory, sociálne zariadenia a celková fasáda budovy. V obci pociťujú absenciu detských ihrísk, oddychovej zóny najmä mladé rodiny.

	Kultúrne, športové zariadenie					
Kultúrny dom	Multifunkčné ihrisko	Detské ihrisko, športovisko	Zariadené futbalové ihrisko	Športová plocha	Klzisko	Tenisové ihrisko
1	1	2	0	-	-	-

Zdroj: Obecný úrad Lukov

Hydrologické a hydrogeologické pomery

Súčasný hydrologický režim sa výrazne odlišuje od pôvodného režimu. Výsledky analýz jasne poukazujú na výrazne zmenené podmienky vodohospodárskeho potenciálu riešeného územia, čím sa znížila aj jeho hydromorfnosť a vododržnosť. Celková dĺžka vodných tokov v Slovenskej republike dosahuje 49 774,8 km. Upravené brehy vodných tokov dosahujú dĺžku 7 898 km.

Pramenný potenciál vody v Slovenskej republike je cca 400 m³ /sec, územím preteká cca 3 300 m³ /sec. Vodný fond prameniáci na území Slovenska má tiež široký rozptyl od vysokohorského, cez stredohorské, až po nížinné. Vzhľadom na klimatické zmeny sa čoraz častejšie vyskytujú povodňové prietoky ohrozujúce stavby, hodnota a životy obyvateľstva. Zdroje podzemných vôd sú rozložené nerovnomerne v závislosti od geologických pomerov. Prírodné zásoby podzemných vôd predstavujú v SR 146,7 m³ /s, z ktorých je 51,7 % využiteľných. Vplyvom rozkolísaných zrážkových pomerov dochádza k redukcii zásob podzemných vôd. V zmysle zákona o vodách č. 364/2004 Z. z. sú definované štyri chránené územia:

- a) Chránené vodohospodárske oblasti,
- b) Ochranné pásma vodárenských zdrojov,
- c) Citlivé oblasti,
- d) Zraniteľné oblasti.

Hydrogeografická sústava územia patrí do povodia rieky Bodrog. Najvýznamnejším vodným tokom v okrese Bardejov je rieka Topľa. Obec Lukov leží v záplavovej zóne, preteká cez ňu rieka Topľa, vlievajúca sa do Sekčova. Je to malý potok, ktorý sa v prípade búrok vybrežuje, najmä na zastavanej časti obce a dokáže narobiť škody a ohroziť obecný majetok, ako aj majetok obyvateľov obce. Všetky prítoky Tople majú funkciu miestnych biokoridorov.

Poľnohospodárstvo:

Transformácia a reštrukturalizácia poľnohospodárstva je spojená s prudkým znižovaním počtu pracovníkov v posledných rokoch s dosahom hlavne na nízko kvalifikovanú pracovnú silu má výraznú segmentáciu pracovných trhov s prehlbovaním nerovností na trhu práce. Predpokladá sa aj ďalší pokles stálych pracovných miest v poľnohospodárstve na úkor krátkodobých sezónnych pracovných úväzkov.

Lesné hospodárstvo:

Lesné hospodárstvo je rozvinuté. Je tu súvislý les s výskytom jedle, borovice, jelše a buka nachádza sa hlavne severovýchodnej časti. V katastri obce sa nachádza Prírodná rezervácia Livovská jelšina, Chránené vtáčie územie Čergov - SKCHVU052, nadregionálne biocentrum Čergov, biokoridor nadregionálneho významu Nízke Beskydy, biokoridor regionálneho významu Topľa, miestny územný systém ekologickej stability (MÚSES). Podľa Národnej ekologickej siete Slovenska NECONET predstavujú lesné porasty v severnej časti katastra územie rozvoja prírodných prvkov s funkciou štruktúrneho prvku ekologickeho koridoru, v

južnej časti územie rozvoja prírodných prvkov s hlavnou funkciou ochrany jadrového územia národného významu N32a Čergov – Minčol, ktorý leží mimo územia katastra Lukova.

Ovzdušie a klimatické zmeny

K zlepšeniu stavu ovzdušia prispieva aj postupné používanie obnoviteľných zdrojov energie obyvateľmi obce. Obci však chýba plynofikácia, ktorá by zásadne zmenila ovzdušie v obci. Cieľovým stavom je dosiahnutie čistého ovzdušia a udržateľná krajina v oblasti okresu Bardejov a jej širšieho okolia. Klimatické zmeny spôsobené zvýšenými antropogénnymi emisiami skleníkových plynov predstavujú najvýznamnejší enviromentálny problém v ľudskej histórii. Znečisťovanie ovzdušia spôsobujú vysoké energetické vstupy v podobe fosílnych palív, uvoľňujúce skleníkový plyn – oxid uhličitý (CO₂) a ďalej najmä emisie oxidu dusného, amoniaku a metánu. Územím obce sa prelína najviac negatívnych vplyvov na územie, spôsobujúcich zhoršenie stavu životného prostredia. Rozhodujúce najvýznamnejšie priemyselné stacionárne zdroje znečisťovania ovzdušia sú situované severným smerom. Emisie z týchto zdrojov v rámci emisií celkového diaľkového prenosu znečisťujúcich látok celoplošne ovplyvňujú do určitej miery kvalitu ovzdušia. Cez obec neprechádza frekventovaná cestná komunikácia, pričom emisie pochádzajúce z automobilovej dopravy (CO, NO_x, VOC), ktoré vplývajú na kvalitu ovzdušia. Kvalita ovzdušia v lokalite je ovplyvňovaná predovšetkým činnosťou veľkých priemyselných zdrojov, ktoré sú ale lokalizované vo vzdialenejšom okolí. Štruktúra priemyslu, ktorá je tu zastúpená drevospracujúcim priemyslom, výrobou elektrickej energie, je charakteristická vysokou energetickou náročnosťou používaných technológií so značným únikom emisií, čo v konečnom dôsledku negatívne vplýva na kvalitu ovzdušia v oblasti. Na celkovom znečistení ovzdušia sa podieľajú aj stredné a malé zdroje. Sú to predovšetkým emisie zo zdrojov, ktoré zabezpečujú dodávku tepla pre bytovo-komunálnu sféru, ale ich príspevky v porovnaní s menovite uvedenými zdrojmi sú značne menšie.

Na Slovensku boli vypracované viaceré koncepčné materiály, ktorých súčasťou je aj politika zmierňovania nepriaznivých účinkov klimatickej zmeny, a to priamo, znižovaním emisií skleníkových plynov alebo nepriamo obmedzovaním negatívnych vplyvov energetiky, poľnohospodárstva a ďalších ekonomických činností.

Na znečistenie upozornia meteorológovia, ktorí v kritických situáciách vydajú výstrahy. Podobný systém výstrah funguje napríklad pri povodniach. Vysoké hodnoty drobného prachu vážne ohrozujú zdravie. Týka sa to na Slovensku najmä okolia Prievidze, Ružomberka, Žiliny či Strážskeho. Znečistenie sa do vzduchu dostáva najmä pri spaľovaní

uhlia, dreva a biomasy, pri ťažbe nerastných surovín či z automobilovej dopravy. To, že situácia u nás je kritická, potvrdila správa Európskej environmentálnej agentúry z jesene minulého roka. Zo všetkých krajín Európskej únie sa Slovensko dostalo na tretiu najhoršiu priečku.

Zelený rezort preto zaviedol nový typ smogovej situácie, ktorú monitorujú meteorológovia a v priebehu dňa zverejňujú hodnoty prachu pre 32 staníc. Ak prašnosť prekročí dva dni po sebe 100 mikrogramov na kubický meter, vydajú upozornenie. Pri prekročení hodnoty 150 sa vyhlási výstraha. Vtedy musia samosprávy urobiť opatrenia, vďaka ktorým úroveň prachu vo vzduchu klesne. Vyhlásenie smogovej situácie má na starosti Slovenský hydrometeorologický ústav. Ten informuje aj prostredníctvom svojej stránky shmu.sk. Úrady životného prostredia v spolupráci s ministerstvom životného prostredia majú pripravené akčné plány k redukcii prachových častíc pre dané zóny a aglomerácie. Obsahujú krátkodobé opatrenia pre prípady, že by nastali situácie ohrozenia kvality ovzdušia. Akčné plány sú súčasťou všeobecne záväzných nariadení miest a obcí. Ak škodlivé látky v ovzduší tri dni po sebe prekročia limit, musí Slovenský hydrometeorologický ústav informovať príslušný okresný úrad.

Cestná infraštruktúra

Cez katastrálne územie obce prechádza cesta II/3501, táto cesta je v správe Prešovského samosprávneho kraja. Obec je obsluhovaná autobusovými linkami a autobusovými zastávkami. Verejná autobusová doprava je zabezpečovaná SAD Prešov, a.s., Prevádzka Bardejov. Obyvatelia vo vysokej miere využívajú vlastnú osobnú dopravu. Parkovacie plochy sú vybudované v malom množstve, je potrebné ich dobudovanie. Z hľadiska vytvárania podmienok na zvyšovanie ekonomického potenciálu riešeného územia obce má význam, jeho napojenie na nadradenú dopravnú infraštruktúru na jednej strane a celkový stav dopravnej siete priamo nachádzajúci sa v riešenom území.

Železničná doprava

Riešeným územím neprechádza železnica. Dĺžka železničnej trate v okrese Bardejov je 22 km. Traťou č.446 Bardejov - Raslavice - Kapušany - Prešov, cez trať č.447 Muszyna - Plaveč - Prešov - Kysak je okres napojený na hlavný železničný ťah Slovenska a medzinárodné železničné trate E 834, E833, E 802, E 838 a E 839.

Letecká doprava

Na území obce ani okresu sa nenachádza letisko. Najbližšie verejné letisko, ktoré má štatút medzinárodného letiska, je v Košiciach, vzdialené 83 km potrase Košice – Prešov – Bardejov. Ďalšie letisko je v Poprade, ktoré však vsúčasnosti nie je intenzívnejšie využívané pre medzinárodnú dopravu.

Energetika

Obec je zásobovaná elektrickou energiou z ES. Transformačné stanice sú primárne napájané 22 kV VN prípojkami z VN vedenia č.250. Sekundárna rozvodná el. NN sieť v obci je vzdušná na betónových podperných bodoch.

Verejné osvetlenie (VO) je umiestnené ako súčasť nn siete. Rozvod VO je realizovaný vodičom AlFe, upevneným na spodnejstrane konzol NN siete. Sekundárne rozvody NN sú realizované vzdušným rozvodmi na betónových stĺpoch s vodičmi AlFe a AES.

Teplá voda sa získava bojlerami napojenými na kotol z tuhým palivom a na elektrickú energiu, na varenie sa využíva elektrina a drevo.

Za základné energetické nosiče sú všeobecne považované klasické paliva, ako drevo a zemný plyn. Jednou z priorít energetickej politiky Slovenska by malo byť zabezpečenie energetickej bezpečnosti cestou energetickej efektívnosti a zvýšením podielu využívania obnoviteľných energetických zdrojov.

Bioenergie

Zohrávajú v tomto procese oveľa významnejšiu úlohu ako sa jej prikladá. Jej využívanie znižuje závislosť Slovenská na dovoze primárnych energii, znižuje zaťaženie životného prostredia, prispieva k formovaniu trvalo udržateľného spôsobu života na Zemi znižovaním produkcie CO₂, prispieva posilňovaniu regionálnej politiky a znižuje emisie so spaľovania fosilných palív.

Zdroje biomasy na energetické účely sú predovšetkým lesy. Perspektívny zdroj palivovej biomasy tvoria energetické porasty rýchlorastúcich drevín – topol', vrba, agát, osika, jelša, jednoročných a viacročných energetických plodín. Energetické porasty možno zakladať na plochách nevhodných pre klasickú poľnohospodársku a lesnícku produkciu, na pôdach dočasne vylúčených z poľnohospodárskej výroby, pôdach kontaminovaných vhodných len na produkciu pre nepotravinárske účely a tiež na zdevastovaných plochách v priemyselných aglomeráciách. Pri veľmi krátkom časovom horizonte 3 – 5 rokov dosahovať priemerný prírastok okolo 10 ton sušiny ročne. Pod energetickým potenciálom rozumieme drevný

odpad, ktorý vznikol v rôznych podobách, drevný odpad je možné zhodnotiť tak materiálovo ako aj energeticky. Drevospracujúci priemysel vytvára ročne 1 410 tis. ton odpadu. Celková energetická hodnota využiteľného odpadu z drevospracujúceho priemyslu je 18,1 PJ, z toho sú 2/3 z mechanického opracovania dreva a 1/3 z čierneho výluhu. Najväčšími producentmi odpadu sú veľké drevospracujúce podniky, ktoré však tento odpad aj najčastejšie využívajú na energetické účely.

Telekomunikačná a informačná infraštruktúra

Obec je súčasťou Centra služieb a infraštruktúry Východ. Telefónni účastníci obce sú pripojení po prípojných kábloch. Mobilnú telekomunikačnú sieť na území obce zabezpečuje spoločnosť Slovak Telekom. Svoje zariadenie majú priamo v katastrálnom území obce. Televízne a rozhlasové vysielanie - príjem je z individuálnych antén a satelitov. V obci je čiastočne uložený optický kábel spoločnosti GHP connection..

Rozvod miestneho rozhlasu v obci je prevedený na kamenných stožiaroch, ústredňa rozhlasu je situovaná v budove obecného úradu. Rozvody MR sú sčasti preložené na stožiare NN vedenia s kábelovým prepojením jednotlivých reproduktorov.

Národný projekt Dátové centrum obcí a miest (DCOM) zaznamenáva DataCentrum elektronizácie územnej samosprávy Slovenska (DEUS) významný nárast záujmu obcí a miest o zapojenie do tohto projektu.

Cieľom projektu DCOM je vybudovať pre obce a mestá špecializované dátové centrum, v ktorom bude sústredená infraštruktúra a softvérové vybavenie potrebné na sprístupnenie elektronických služieb samosprávy občanom. Vďaka elektronizácii 138 služieb miest a obcí, ako sú napríklad miestne dane a poplatky, evidencia obyvateľstva, či sociálne služby, bude práca zamestnancov obcí a miest jednoduchšia a rýchlejšia. Dátové centrum obcí a miest zároveň zlepší fungovanie vnútornej agendy obcí a miest a zabezpečí prepojenie s už existujúcimi informačnými systémami verejnej správy.

1.2.2 Relevantné vstupy z nadradených programových a strategických dokumentov Partnerská dohoda Slovenskej republiky na roky 2021 – 2027

Partnerská dohoda Slovenskej republiky na roky 2021 – 2027 je základný strategický dokument s celoštátnym dosahom, ktorý vypracovala SR za účasti partnerov a ktorým sa stanovila stratégia, priority a opatrenia pre účinné a efektívne využívanie prostriedkov z fondov politiky súdržnosti Európskej únie na programové obdobie 2021 – 2027. Partnerská dohoda je uzatvorená medzi Slovenskou republikou a Európskou komisiou. V rámci prijatej

legislatívy EÚ pre programové obdobie 2021 – 2027 sa stanovilo päť osobitných cieľov politiky súdržnosti EÚ (článok 5 nariadenia EÚ o spoločných ustanoveniach):

1. Konkurencieschopnejšia a inteligentnejšia Európa,
2. Zelenšia, nízkouhlíková Európa,
3. Prepojenejšia Európa,
4. Sociálnejšia Európa,
5. Európa bližšie k občanom.

1.2.3 Informácia o procese participatívnej tvorbe PHRSR

Spracovanie dokumentu PHRSR obce Lukov bolo realizované v súlade s cyklom strategického riadenia obce v jednotlivých krokoch:

- 1) strategické plánovanie (identifikácia výziev a problémov),
- 2) programovanie (definovanie cieľov a plánov na dosiahnutie cieľov),
- 3) návrh spôsobu realizácie a jej riadenie (vrátane riadenia zdrojov a finančného manažmentu),
- 4) návrh spôsobu monitoringu a hodnotenia,
- 5) adaptácia stratégie alebo tvorba novej stratégie.

PHRSR je dokumentom „otvoreným“, ktorý si na základe priebežného monitoringu a hodnotenia môže vyžadovať adaptáciu na nové potreby, vzniknuté problémy, či na nové výzvy, pre ktoré môže byť obec postavená.

Po ukončení realizácie PHRSR na roky 2024 – 2030, t.j. na konci uvedeného obdobia je nevyhnutné implementáciu vyhodnotiť v záverečnom hodnotení a započat' proces tvorby novej stratégie na nasledujúce obdobie.

Indikatívny harmonogram procesu spracovania PHRSR:

1	Schválenie iniciatívy spracovania nového dokumentu PHRSR, poverenie gestora a koordinátora prípravných a realizačných prác	11/2023	12/2023	OZ
2	Spracovanie analytickej časti, vyhodnotenie predošlého dokumentu PHRSR, tvorba pracovných skupín, informovanie verejnosti	12/2023	01/2024	Gestor/koordinátor
4	Vytvorenie on-line dotazníka pre verejnosť	12/2023	01/2024	Gestor/koordinátor
5	Spracovanie výstupov z	01/2024	02/2024	Gestor/koordinátor

Program hospodárskeho rozvoja a sociálneho rozvoja obce Lukov na roky 2024-2030

	existujúcich strategických dokumentov obce			
6	Práca v pracovných skupinách pre jednotlivé oblasti	12/2023	01/2024	Gestor/koordinátor
7	Pripomienkovanie výstupov pracovných skupín, vrátane finálneho dokumentu PHRSR	01/2024	02/2024	Gestor/koordinátor
8	Schválenie PHRSR		13.03.2024	OZ

Plnenie harmonogramu spracovania PHRSR	
11/2023	Spracovanie a schválenie vstupnej správy
12/2023	zber dát pre tvorbu vízie obce do roku 2035 – DOTAZNÍK pre verejnosť
01/2024	Pracovné stretnutie - Finalizácia vízie obce Lukov do roku 2035 - SWOT analýzy k jednotlivým oblastiam
01/2024	Pracovné stretnutie - SWOT analýzy pre oblasti 1) Oblasť ľudských zdrojov 2) Oblasť životného prostredia a cestovného ruchu
01/2024	Pracovné stretnutie - Spracovanie strategickej časti pre oblasť Technická infraštruktúra
01/2024	Pracovné stretnutie - Spracovanie strategickej časti pre oblasť Kultúra, školstvo, sociálna oblasť
01/2024	Pracovné stretnutie - Spracovanie strategickej časti pre oblasť Životné prostredie /cestovný ruch
01/2024	Pracovné stretnutie - Spracovanie strategickej časti pre oblasť Šport
02/2024	Pracovné stretnutie - Finalizácia dokumentu s vedením obce pre pripomienkovaním verejnosťou

2 ANALYTICKÉ VÝCHODISKÁ

2.1 Zhodnotenie implementácie doterajších stratégií

Informácia o stratégiách (kľúčových dokumentoch, opatreniach, aktivitách, projektoch implementovaných obcou)

Obec Lukov v zmysle platnej legislatívy má vypracované relevantné parciálne stratégie, ktoré implementuje alebo ich realizáciu už naplnila. Z uvedených dokumentov vyplynuli opatrenia a aktivity v jednotlivých oblastiach rozvoja obce, ktoré boli realizované úplne, čiastkovo alebo boli prehodnotenú ako neaktuálne, prípadne boli preformulované v súlade s aktuálnymi potrebami obce.

2.2 Analýza vonkajšieho prostredia

Analýza vonkajšieho prostredia vychádza z minulého vývoja a snaží sa predvídať a analyzovať budúce vplyvy v jednotlivých skúmaných oblastiach. Do úvahy sa berú vonkajšie faktory rozvoja obce, rôzne negatívne javy vonkajšieho prostredia a bližšie sa špecifikujú príležitosti, ktoré môžu pomôcť obci k dosiahnutiu cieľov a ohrozenia, ktoré naopak môžu dosiahnutie cieľov skomplikovať. Vonkajšie prostredie predstavuje tie oblasti, ktoré ovplyvňujú rozvoj obce, ale obec ich nedokáže nijako ovplyvniť svojou činnosťou.

Obec Lukov je členom Združenia obcí Mikroregión Horná Topľa, s cieľom naplňovať aktivity v oblastiach ochrany životného prostredia, rozvoja kultúry a tradičných remesiel, zlepšovania úrovne vzdelávania, zdravotnej a sociálnej starostlivosti, vytvárania podmienok pre zlepšovanie situácie v poľnohospodárstve, doprave a stavebníctve a zlepšovanie komunikácie subjektov v mikroregióne a navonok.

Obec Lukov je členom Miestnej akčnej skupiny Horná Topľa, ktorej cieľom je zlepšenie ekonomického potenciálu územia MAS Horná Topľa prostredníctvom podpory podnikateľských subjektov, zlepšenia vybavenosti územia so zachovaním a rozvojom prírodných a kultúrnych osobitostí.

Obec katastrálne susedí s obcami Bogliarka, Gerlachov, Kružlov, Kríže, Lenartov, Livov, Livovská Huta, Malcov, Obručné, Ruská Voľa nad Popradom, Čirč a Šarišské Jastrabie.

Potenciál územia, v ktorom sa nachádza obec Lukov je výhodná z hľadiska cestovného ruchu. Možnosti rekreačného využitia ponúka krajinný priestor vrchov Minčol, Chotárna, Ščepánka, Fešarka a Mikul'ov.

2.3 Kľúčové trendy vývoja, ak by sa stratégia PHRSR neimplementovala

PHRSR obce Lukov definuje problémy, ktoré v rôznej miere intenzity a aktuálnosti reflektujú potreby obyvateľov obce Lukov, ako obce s rázovitým prírodným, kultúrnym i historickým zázemím a obce s perspektívou pre rozširovanie novej výstavby. V prípade, ak by sa táto stratégia neimplementovala rozvoj kvality života v obci ako sídla aj ako komunity by stagnoval, existujúce zdroje by boli vyčerpané v krátkom čase, prípadne by ich využívanie bolo na hranici toho, čo dokážu ešte ponúknuť v potrebnej kvalite a rozsahu. Uvedené sa týka technickej i sociálnej infraštruktúry, služieb a kvality vzdelávania, ale taktiež životného prostredia – keďže by sa neimplementovali opatrenia na jeho ochranu.

2.4 Strom problémov

Oblasť ľudských zdrojov	Oblasť technickej infraštruktúry	Environmentálna oblasť
1. Absencia poskytovania celoročných sociálnych služieb pre seniorov /prípadne zdravotne znevýhodnených	1. Nedostatočná bezpečnosť chodcov a účastníkov cestnej premávky	1. Nedostatočná ochrana vôd na území obce
2. Chýbajúci systém dobrovoľníctva v jednotlivých oblastiach života obce	2. Nedostatočná bezpečnosť a kvalita služieb poskytovaných vo verejných budovách	2. Nedostatočná prevádzková kapacita obce pre činnosti súvisiace s nakladaním s odpadmi obci a verejných priestranstvách v obci
3. Nedostatočná podpora zamestnanosti ťažko zamestnateľných a zdravotne znevýhodnených obyvateľov obce	3. Nedostatočná vybavenosť obce v oblasti športu a voľnočasových aktivít	3. Nedostatočné využitie funkcií zelene (okrem estetickú a produkčnej)
4. Chýbajúce športové podujatia pre podporu komunitného života v obci	4. Nedostatočná bezpečnosť obyvateľov obce a ich majetku pri miestnom potoku	4. Nedostatočne využitý potenciál obce pre rozvoj turizmu a cestovného ruchu
5. Nedostatočná úroveň podmienok pre rozvoj športu	5. Nevyhovujúci stav majetkovo-právnych vzťahov obce	
6. Chýbajúca ponuka neformálneho vzdelávania v obci	6. Nedostatočná bezpečnosť detí a žiakov	
7. Nedostatočné personálne zabezpečenie oblasti rozvoja kultúry	7. Zlý stav komunikácií vedúcich do obce aj z obce	
8. Chýbajúca ponuka	8. Absencia kanalizačnej	

kultúrneho podujatia pre publikum mladého diváka a publikum duchovnej piesne	siete a ČOV	
9. Klesajúci záujem žien a mládeže o šport	9. Chýbajúca plynofikácia obce	

Obec Lukov sa nachádza v Prešovskom kraji. Prešovský kraj je charakterizovaný ako priemyselno-poľnohospodársky región s významným zastúpením služieb. Z hľadiska štruktúry priemyslu patria k najvýznamnejším priemyselným odvetviam potravinársky, chemický, strojársky, odevný, textilný, drevospracujúci, elektrotechnický a farmaceutický priemysel. Ťažký priemysel naopak v kraji nemá zastúpenie.

Prešovský kraj disponuje rozsiahlym prírodným, kultúrnym a spoločenským potenciálom pre využitie v cestovnom ruchu. Miera jeho využívania pre cestovný ruch je významne rozdielna v jednotlivých častiach kraja a súčasne dochádza k postupnému zániku niektorých atraktivít (hlavne kultúrnych a prírodných pamiatok) z rôznych dôvodov (prírodné katastrofy, iné hospodárske záujmy, chátranie objektov, vandalizmus a i.). Potenciál rozvoja cestovného ruchu v Prešovskom kraji je významným faktorom rozvoja kraja.

Je potrebné vnímať aj negatíva Prešovského kraja, v ktorom sa obec Lukov nachádza. Prešovský kraj má dlhodobo najnižšiu úroveň makroukazovateľov ako sú hrubý domáci produkt v bežných cenách na obyvateľa a hrubá pridaná hodnota na jedného obyvateľa zo všetkých samosprávnych krajov na Slovensku. Nie je vybudované diaľničné prepojenie kraja s inými regiónmi. Prepojenie kraja s hlavným mestom SR Bratislava je preťažené a nekvalitné, o čom svedčí aj vysoký počet dopravných nehôd. Nevyhovujúce je aj severojužné prepojenie Prešovského kraja smerom na hranicu s Poľskou republikou a Maďarskou republikou. Nedostatočne rozvinutá štruktúra ciest je príčinou zhoršenia rozvojových možností v kraji.

2.5 Výstupy SWOT analýz

SWOT analýza dokáže výstižne a objektívne charakterizovať slabé a silné stránky obce, príležitosti aj ohrozenia. Silné stránky obce majú pozitívny vplyv na rozvoj obce, zahŕňajú v sebe rôzne konkurenčné výhody pre rozvoj v danom území. Slabé stránky majú nepriaznivý vplyv na rozvoj obce v danom regióne. Príležitosti sú pozitívne vplyvy v danom území a ohrozenia zasa negatívne.

OBLASŤ ĽUDSKÝCH ZDROJOV **Oblasť zdravotníctva a sociálnych vecí**

SILNÉ STRÁNKY	SLABÉ STRÁNKY
<p>PLÁNOVANIE</p> <ul style="list-style-type: none"> • Vypracovaný PHRSR obce Lukov • Vypracovaný Územný plán obce Lukov <p>ZDRAVOTNÍCTVO</p> <ul style="list-style-type: none"> • Dostupnosť zdravotnej a sociálnej starostlivosti (Kružlov, Bardejov, Prešov) <p>SOCIÁLNE SLUŽBY</p> <ul style="list-style-type: none"> • Obec poskytuje základné sociálne poradenstvo, terénnych sociálnych pracovníkov • Využívanie opatrení aktívnej politiky trhu práce (aktivačné) pre nezamestnaných • Obec vykonáva inštitút osobitného príjemcu pre poberateľov dávok v hmotnej núdzi <p>KOMUNITNÝ ŽIVOT, SLUŽBY A ZÁZEMIE</p> <ul style="list-style-type: none"> • Kultúrne a spoločenské podujatia, • Pošta, • Kamenná predajňa potravín s predajom rozličného tovaru, • Pohostinstvo. <p>Fungujúce služby pre cieľovú skupinu</p> <ul style="list-style-type: none"> • Obecná knižnica <p>DEMOGRAFIA</p> <ul style="list-style-type: none"> • Migračný a prirodzený prírastok obyvateľstva, 	<p>ZDRAVOTNÍCTVO</p> <ul style="list-style-type: none"> • Chýbajúce prístrojové a technické vybavenie (napr. AED defibrilátor) <p>SOCIÁLNA OBLASŤ</p> <ul style="list-style-type: none"> • Chýbajúce zariadenie sociálnych služieb pre seniorov a ZŤP v obci • Nevyužívanie možností dobrovoľníckej služby/ absolventskej praxe pre prácu v sociálnej oblasti • Nefungujúca dobrovoľnícka činnosť rodičov a detí • Slabá dobrovoľnícka činnosť obyvateľov obce • Nízke príjmy seniorov - slabá schopnosť platiť za poskytovanie sociálnych služieb • Chýbajúci sociálny/ obecný podnik, chránená dielňa, chránené miesto • Obmedzený rozpočet obce pre vyplatenie jednorazových príspevkov obce • Nedostatok finančných prostriedkov na rozšírenie a vykonávanie sociálnych služieb • Nízky príjem občanov v hmotnej núdzi • Nedostatok pracovných príležitostí v okolí • Nedostatočné vedomosti o ochoreniach a úrazoch seniorov <p>KOMUNITNÉ ZÁZEMIE</p> <ul style="list-style-type: none"> • Chýbajúci obecný park s ihriskovou súčasťou pre mamičky s deťmi a ostatnými športoviskami • Chýbajúce podmienky a zázemie pre

<ul style="list-style-type: none"> • Silné zastúpenie ľudí v produktívnom veku, • Flexibilita a mobilita obyvateľov dochádzať na prácu 	<p>voľnočasové aktivity mládeže,</p> <ul style="list-style-type: none"> • Nedostatočná ponuka a dostupnosť športovísk (cyklochodník) • Absencia Komunitného centra • Nedostupnosť telocvične • Nedostatočná bezbariérovosť sociálneho prostredia komunity a jeho prvkov (miestna knižnica, obecný úrad, sála KD) <p>Nefungujúce služby pre cieľovú skupinu</p> <ul style="list-style-type: none"> • Polícia v obci <p>BEZPEČNOSŤ</p> <ul style="list-style-type: none"> • Absencia kamerového systému v obci
<p>Príležitosti</p> <ul style="list-style-type: none"> • Legislatívna i finančná podpora nových foriem sociálnych služieb pre jednotlivé cieľové skupiny 	<p>Ohrozenia</p> <ul style="list-style-type: none"> • Legislatívne zmeny – zák.o soc.službách • Demografická krivka (stárnutie) – odliv mladých z regiónu • Epidémie v dôsledky zmeny klímy – prinášajúce nové ohrozenia • Rozpad spoločenských, komunitných, rodinných vzťahov

Oblasť vzdelávania

SILNÉ STRÁNKY	SLABÉ STRÁNKY
<p>PROSTREDIE</p> <ul style="list-style-type: none"> • Materská škola, • Základná škola <p>VYBAVENIE / PRIESTORY</p> <ul style="list-style-type: none"> • Obecná knižnica s dostatočným knižničným fondom <p>VYBAVENIE / PRIESTORY</p> <ul style="list-style-type: none"> • Hasičská zbrojnica 	<p>PROSTREDIE</p> <ul style="list-style-type: none"> • Absencia detského ihriska • Absencia Workoutového ihriska • Absencia Outdoorového ihriska <p>VYBAVENIE / PRIESTORY</p> <ul style="list-style-type: none"> • Chýba dopravné ihrisko, • Chýbajúce zázemie pre žiakov po vyučovaní (neformálne) – klubovňa • Neexistujúce neformálne vzdelávanie dospelých
<p>Príležitosti</p> <ul style="list-style-type: none"> • Získanie finančných prostriedkov z rôznych fondov, dotácií, ŠR 	<p>Ohrozenia</p> <ul style="list-style-type: none"> • Demografická krivka

Oblasť kultúry, kultúrneho dedičstva a spoločenského života

SILNÉ STRÁNKY	SLABÉ STRÁNKY
<p>KULTÚRNE SPOLKY / ĽUDSKÝ POTENCIÁL</p> <ul style="list-style-type: none"> • DHZ Lukov, • ZO JDS Lukov, • Fsk Lukovčanka • Únia žien • Urbarská spoločnosť pozemkové spoločenstvo Hlboké Lukov • poľovnícke združenie Chotárnik- Noriče • miestni umelci: maliarka Lenka Rodaničová, umelecké rezbárstvo- Dušan Borecký, umelecké kováčstvo- Michal Kravec. <p>KULTÚRNE VÝSTUPY - PODUJATIA</p> <ul style="list-style-type: none"> • Historické dedičstvo- NKP- Drevený gréckokatolícky chrám svätých Kozmu a Damiána (1708) evid. č.217/1, gréckokatolícky kostol Panny Márie Ochrankyne (zasvätený Ochrane Presvätej Bohorodičky) (1808) evid. č.218/1 • www.obeclukov.sk, • Mikulašský punč, vianočná akadémia, obecný ples, športový deň • vedenie obecnej kroniky <p>PODMIENKY:</p> <ul style="list-style-type: none"> • Existencia kultúrneho domu 	<p>KULTÚRNE VÝSTUPY – PODUJATIA</p> <ul style="list-style-type: none"> • Chýbajúce inovatívne kultúrne aktivity v obci • Chýbajúce kultúrne podujatia pre mladého diváka • Chýba kultúrny záber pre publikum duchovnej a cirkevnej piesne <p>PODMIENKY:</p> <ul style="list-style-type: none"> • Nedostatočne technicky vybavený kultúrny dom • Chýbajúci náučný chodník • Nedostatočná prezentácia a rozvoj tradičných remesiel • Nevyužitie autobusové zastávky pre propagáciu obce (bannery) • Chýbajúci informačný vstup do obce: propagácia • Absencia kultúrneho a turistického centra • Chýbajúci prírodný amfiteáter.
<p>Príležitosti</p> <ul style="list-style-type: none"> • Získanie finančných prostriedkov z rôznych fondov, dotácií, ŠR • podpora vzniku nových pracovných miest v cestovnom ruchu - využitie prírodného a turistického potenciálu obce - využitie historického potenciálu obce 	<p>Hrozby -</p>

Oblasť športu

SILNÉ STRÁNKY	SLABÉ STRÁNKY
<p>ŠPORTOVÉ SPOLKY / ŠPORTOVCI</p> <p>DHZ Lukov</p>	<p>ŠPORTOVÉ SPOLKY / ŠPORTOVCI</p> <ul style="list-style-type: none"> • Chýba ponuka pre všetky generácie v rámci rekreačného športu

<p>ŠPORTOVÉ PODMIENKY Hasičská zbrojnica</p>	<p>ŠPORTOVÉ PODMIENKY</p> <ul style="list-style-type: none"> • Chýbajúce športoviská /futbalové ihrisko, detské ihrisko, workoutové ihrisko, outdoorové ihrisko. <p>ŠPORTOVISKÁ</p> <ul style="list-style-type: none"> • Chýbajúca viacúčelová hala • Chýbajúce voľnočasové doplnkové športové vybavenie (detské zázemie - preliezky, tréningová plocha za brámkami...) (skate / trail park) • Chýbajúce cykloturistické chodníky a prepojenie s okolitými obcami • Chýbajúca turistická infraštruktúra: verejné toalety, oddychová zóna (s občerstvením), smerovníky v obci, náučný chodník • Chýbajúce netradičné športy a športoviská - chýbajúci skate park /trailová dráha/ bike cross, cestný beh, orientačný beh • Chýbajúce nenáročné športové plochy na periférii obce (voľnočasové aktivity) – majetkové pomery (analýza počtu mladých rodín a detí) • Chýbajúce dopravné ihrisko, outdoorové ihrisko
<p>Príležitosti</p> <ul style="list-style-type: none"> • Vytváranie partnerstiev susedných obcí k budovaniu cykloturistických chodníkov 	<p>Ohrozenia</p> <ul style="list-style-type: none"> • Zlé poveternostné podmienky pre rozvoj zimných športov

Oblasť technickej infraštruktúry

SILNÉ STRÁNKY	SLABÉ STRÁNKY
<p>BUDOVY</p> <ul style="list-style-type: none"> • Existujúca budovy MŠ, ZŠ, Kultúrny dom, Hasičská zbrojnica, Dom smútku, Budova obecného úradu. <p>ROZHLAS, TELEFÓN, INTERNET, OSVETLENIE,</p> <ul style="list-style-type: none"> • 90 % pokrytie obecný rozhlasom, • 100 % pokrytie pevnou telekomunikačnou sieťou, • 100 % pokrytie mobilnej telekomunikačnej siete (Slovak Telekom) • 100 % pokrytie internetovými sieťami, • Dobrá úroveň elektrosietí, • Čiastočné vybudovanie optického kábla 	<p>ÚZEMNÝ PLÁN</p> <ul style="list-style-type: none"> • Potreba spracovania územného plánu vymedzujúceho nové lokality pre individuálnu výstavbu a doplnenie občianskej vybavenosti <p>VODOVOD</p> <ul style="list-style-type: none"> • Vybudovaný vlastný vodovod v celom zastavanom území obce <p>PLYNOFIKÁCIA</p> <ul style="list-style-type: none"> • absencia dodávky plynu v obci <p>KANALIZÁCIA a ČOV</p> <ul style="list-style-type: none"> • Chýba PD na kanalizáciu a ČOV • Potreba riešenia splaškovej vody s rodinných domov

BYTOVÁ ZÁSTAVBA

- Rozvinutá individuálna bytová výstavba

TURISTICKÁ INFRAŠTRUKTÚRA

- fotovoltická nabíjačka pre elektrobicykle

MIESTNE KOMUNIKÁCIE

- Zlý technický stav miestnych komunikácií
- Zlý technický stav mostov v obci
- Chýbajúci chodník a osvetlenie pohrebiska v obci

POZEMKY

- Nevysporiadané pozemky pod cestami – parkoviskom
- Nedobudované miestne komunikácie
- Chýbajúce odvodnenie ulíc
- Nedostatok voľných obecných pozemkov - chýbajúce pozemky vo vlastníctve obce /pre zberné miesto odpadu, športoviská

BUDOVY

- Rekonštrukcia Domu smútku,
- Potreba výstavby amfiteátru,
- Garáž na uskladnenie komunálnej techniky,
- Bytový dom pre mladé rodiny,

ROZHLAS, INTERNET, OSVETLENIE, KAMEROVÝ SYSTÉM

- Zlý technický stav verejného osvetlenie
- Zlý technický stav obecného rozhlasu
- Chýbajúci komplexný kamerový systém v obci
- Absencia kompletného pokrytia optickým káblom v obci

ŠPORTOVISKÁ a VOLNOČASOVÉ ZÓNY

- Chýbajúce športoviská, detské ihrisko, futbalové ihrisko, outdoorové ihrisko, workoutové ihrisko

PROTIPOVODŇOVÉ OPATRENIA

- Chýbajúce udržiavacie práce na protipovodňových opatreniach na okolitých prítokoch, potreba výstavby hrádze, malej vodnej nádrže s poldrami, regulácie potoka

DOPRAVA:

- Stará autobus. zastávka

CYKLODOPRAVA

- Absencia cyklochodníkov

	<p>TURISTICKÁ INFRAŠTRUKTÚRA</p> <ul style="list-style-type: none"> • Absencia Turisticko-informačného centra v obci • Chýbajúce turistické značenie v obci • Chýbajúce smerovníky v obci • Chýbajúca turistická infraštruktúra: verejné toalety, oddychová zóna (s občerstvením) • Chýbajúce odpadkové koše v obci <p>OSTATNÉ</p> <ul style="list-style-type: none"> • Chýbajúci nízkokapacitný zberný dvor
<p>PRÍLEŽITOSTI</p> <p>Podpora investícií z externých zdrojov Inovácie (finančne dostupné) v oblasti TI</p>	<p>OHROZENIA</p> <p>Zmena klimatických podmienok spolu s dôsledkami na stave TI Prírodné katastrofy (povodne)</p>

Environmentálna oblasť

SILNÉ STRÁNKY	SLABÉ STRÁNKY
<p>VODA</p> <ul style="list-style-type: none"> • Vodný tok tečúci cez obec- Topľa <p>AKTÉRI V OBLASTI ŽP</p> <ul style="list-style-type: none"> • Stavebný úrad s kompetenciami pre oblasť ŽP, stavebného poriadku a dopravy • Existencia územného plánu <p>ODPAD</p> <ul style="list-style-type: none"> • Fungujúci systém separovaného zberu - vrecového (zmiešané plasty, PET fľaše, papier, sklo, tetrapaky, elektroodpad, nebezpečný odpad) • 100% kompostovanie domácností v obci (kompostovacie nádoby v každej domácnosti) • Obec zabezpečuje vývoz veľkokapacitných kontajnerov 	<p>VODA</p> <ul style="list-style-type: none"> • Nevybudovaná kanalizačná sieť v obci • Chýbajúca kontrola vývozu a likvidácie splaškových vôd z domácich žump • 80 % domácností má žumpy (využívané) • Vypúšťanie splaškových vôd do priľahlých plôch rodinných domov a do dažďovej kanalizácie • Nevysporiadané pozemky vodných tokov • Neupravené koryto miestneho potoka-Topľa • Chýbajúca realizácia protipovodňových opatrení (úprava koryta, hrádzka, úprava brehových násypov na miestnom potoku-Topľa) • Vybudovanie malej vodnej nádrže s poldrami. • Chýbajúci dokument – mapa povodňového ohrozenia (hladinového režimu toku s vypočítaním hladiny Q100 ročnej veľkej vody alebo realizácie protipovodňových opatrení) <p>INFRAŠTRUKTÚRA</p> <ul style="list-style-type: none"> • chýbajúca verejná kanalizácia, vodovod a ČOV

	<p>ODPADY</p> <ul style="list-style-type: none"> • Chýba oficiálne obecné kompostovisko s vybavením – technológiou (pozemok, domáce kompostovanie, komunitné kompostovanie) • Chýba zberný dvor • Sezónne spaľovanie bioodpadu (občasné spaľovanie odpadu v rámci vykurovania) • Opakujúce sa začínajúce malé čierne skládky • Chýbajúce nádoby na separovaný zber na verejných priestranstvách v obci <p>OVZDUŠIE</p> <ul style="list-style-type: none"> • Zvyšujúci sa počet domácností vykurovaných tuhým palivom • Chýbajúce protihlukové opatrenia, proti výparom / zápachom – výsadba zelených pásov <p>DOPRAVA</p> <ul style="list-style-type: none"> • Nárast individuálnej dopravy • Parkovanie na zelených plochách a obecných komunikáciách • Chýbajúci cyklochodník mimo obce • Chýbajúca infraštruktúra pre cyklistov
<p>Príležitosti</p> <ul style="list-style-type: none"> • Spoločné riešenia problémových oblastí na úrovni mikroregiónu (RIUS, UMR, MAS Horná Topľa) • Dôkladne vykonávané kompetencie subjektov verejnej a štátnej správy na úseku ŽP 	<p>Hrozby</p> <ul style="list-style-type: none"> • Legislatíva zaťažujúca obce • Legislatíva benevolentná voči znečisťovateľom ŽP • Prírodné katastrofy (povodne) • Zmena klimatických podmienok spolu s dôsledkami

Oblasť turizmu a cestovného ruchu

SILNÉ STRÁNKY	SLABÉ STRÁNKY
<p>LOKALITA, PROSTREDIE</p> <ul style="list-style-type: none"> • Dobré prírodné dispozície pre návštevnosť obce • Prírodný a kultúrno-historický potenciál obce (Pravoslávny chrám Zostúpenia Sv. Ducha postavený v roku 1930, Pamätník padlým hrdinom v 2.svetovej vojne, Pamätná tabuľa na budove obecného úradu z druhej svetovej vojny na počesť spolupráce občanov obce s partizánskymi skupinami, V 	<ul style="list-style-type: none"> • Slabá informovanosť turistov /navigačné turistické tabule, rozchodník/ • Neexistencia mikroinfraštruktúry k rozvoju CR (rozchodník, verejné WC, odpadkové koše, detské ihrisko, náučný chodník) • Nedostatočný počet turistov (ktorý by vyvolal podnikateľský zámer v oblasti CR) • Nevysporiadané vlastnícke vzťahy k pozemkom a budovám • Nedostatočná propagácia obce

<p>blízkosti obce kaplnku zasvätená Svätej trojici z roku 1828, Tri križe v chotári, NKP:</p> <p>1. Drevený gréckokatolícky chrám svätých Kozmu a Damiána (1708) evid. č.217/1, 2. Gréckokatolícky kostol Panny Márie Ochrankyne (zasvätený Ochrane Presvätej Bohorodičky) (1808) evid. č.218/1)</p> <ul style="list-style-type: none"> • Dobrá poloha obce • Dobrá dopravná dostupnosť (cestná) • kvalita životného prostredia • vhodné turistické podmienky • podmienky pre poľovníctvo 	<ul style="list-style-type: none"> • Nevyužívaná on line reklama • Nerozvinutá agroturistika (predaj z dvora, trhovisko,...) • Chýbajúce atrakcie v obci na udržanie turistov v obci (požičovňa bicyklov...) • Chýbajúce možnosti ubytovania a stravovania • Chýba sieť služieb cestovného ruchu
<p>Príležitosti</p> <ul style="list-style-type: none"> • Podpora investícií z externých zdrojov EŠIF, ministerstiev • rozšírenie ponuky pre cestovný ruch • rozšírenie ponuky ubytovacích a reštauračných zariadení • vytvorenie vodnej nádrži • výstavba regulácie potoka • rozšírenie cezhraničnej spolupráce • výstavba amfiteátra • výstavba multifunkčného ihriska • vybudovanie vyhliadkovej veže • rekonštrukcia kultúrneho domu, oprava pódia, zateplenie, rekonštrukcia WC • výstavba miestneho parku v obci 	<p>Hrozby</p> <ul style="list-style-type: none"> • Slabý záujem turistov o turistiku v tomto regióne • Nedostatok finančných prostriedkov na údržbu športovísk a rekreačných objektov • náročné získavanie finančných zdrojov a podpôr • nízka kvalita poskytovaných služieb • zhoršujúci sa stav životného prostredia všeobecne

3. Rozvojová stratégia obce

Presun kompetencií na nižšie samosprávne celky v rámci reformy verejnej správy na základe Zákona č. 416/2001 Z. z. o prechode niektorých pôsobností z orgánov štátnej správy na obce a vyššie územné celky, vo svojom článku I § 2 definuje prechod určitých kompetencií do pôsobností obce. Na úseku regionálneho rozvoja prešli do pôsobnosti obcí nasledujúce kompetencie:

- Vykonávanie stratégie regionálneho rozvoja,
- Vypracúvanie programov hospodárskeho a sociálneho rozvoja,
- Koordinovanie spolupráce právnických osôb pri vypracúvaní programov rozvoja obcí.

Na zákon č. 416/2001 Z. z. nadväzuje zákon č. 539/2008 Z. z. o podpore regionálneho rozvoja, ktorý stanovuje základnú štruktúru Programu hospodárskeho rozvoja a sociálneho rozvoja obce. Ten pozostáva z analýzy hospodárskeho a sociálneho prostredia obce, ustanovenia základných smerov jej rozvoja v podobe priorít, opatrení a projektových zámerov. Je to strednodobý rozvojový dokument obce, ktorý je vypracovaný v súlade s cieľmi a prioritami ustanovenými v národnej stratégii a zohľadňujúci ciele a priority ustanovené v programe hospodárskeho rozvoja a sociálneho rozvoja vyššieho územného celku, na území ktorého sa obec nachádza a je vypracovaný podľa záväznej časti územnoplánovacej dokumentácie obce.

Regionálna politika predstavuje aktívne ovplyvňovanie a koordináciu hospodárskych procesov v územných častiach štátu alebo väčšieho ekonomického priestoru. Snaží sa o ovplyvňovanie rozvoja veľkých územných celkov danej krajiny. Jej účastníkmi sú: štát a jeho orgány, ministerstvá a samosprávy územných celkov. V rámci regiónov vykonávajú vlastnú politiku rozvoja územia obce, ktoré pri tom využívajú princípy územného regionálneho marketingu.

V podmienkach malých obcí, ktorým chýbajú investície a hospodárstvo je rozvinuté na nízkej úrovni, sú tieto kompetencie jednou z možností ako naštartovať trvalo udržateľný rozvoj a využitie miestnych (historických, kultúrnych a prírodných) zdrojov rozvoja na posilnenie a rozvoj hospodárstva, sociálnej a kultúrnej základne, na vznik nových podnikateľských aktivít a pracovných príležitostí, čím sa dosiahnu vyššie príjmy, na základe čoho sa zlepši kvalita života obyvateľstva.

Plán hospodárskeho rozvoja a sociálneho rozvoja obce Lukov je programový dokument vypracovaný na obdobie siedmich rokov, v ktorom sú jasne vymedzené hlavné problémy, ktoré sú pre hospodársky a sociálny rozvoj územia spoločné a vytýčenie opatrení, prispeje k riešeniu týchto problémov.

Cieľom Plánu bolo sformulovať takú predstavu o smerovaní obce, ktorá vyjadruje ekonomické a sociálne záujmy jej občanov a je v súlade so strategickými cieľmi a prioritami štátu, vyššieho územného celku, záujmami ochrany prírodného, historického a kultúrneho dedičstva. Je v súlade aj s princípmi vytvoriť atraktívnu a bezpečnú obec s dobrým životným prostredím. Jeho poslaním je zabezpečiť kontinuitu rozvoja obce bez ohľadu na politickú príslušnosť štatutárneho zástupcu obce a obecného zastupiteľstva.

Plán je otvorený dokument, ktorý by sa mal pravidelne písomne dopĺňať a aktualizovať, podľa vopred stanovených pravidiel, potrieb obyvateľov obce, jeho návštevníkov a potenciálnych investorov, s cieľom v maximálnej možnej miere zvýšiť životnú úroveň obyvateľov obce a uspokojiť ich potreby a požiadavky.

Rozvojová stratégia je vypracovaná v súlade s prioritami Pozičného dokumentu Európskej komisie k Partnerskej dohode a programom SR na roky 2021 – 2027. Pozičný dokument predkladá pohľad Európskej komisie na identifikáciu hlavných rozvojových potrieb a výber tematických priorít, ktoré by mali byť financované v rámci fondov Spoločného strategického rámca EÚ v podmienkach SR a vytvára základ pre proces negociácií s Európskou komisiou k Partnerskej dohode a programom SR na roky 2021 - 2027, ako hlavného programového dokumentu na nové programové obdobie. Podľa analýzy Európskej komisie sa Slovensku v súčasnosti ekonomike darí, ale zaostáva v oblastiach, ktoré sú kľúčové pre budúci rast a to najmä – kvalita verejnej správy; vzdelávanie, veda, výskum, inovácie; vyrovnávanie regionálnych rozdielov a kvalita životného prostredia. Ďalšími dôležitými výzvami zostávajú: starnutie populácie, automatizácia, robotizácia a digitalizácia.

Dôležitým prvkom reformy politiky súdržnosti EÚ je koncentrácia zdrojov z budúcich fondov EÚ na obmedzené množstvo priorít s jasnými výsledkami. Fondy EÚ je potrebné nasmerovať na financovanie priorít s najväčším potenciálom rastu, viac využívať návratné finančné zdroje a národné financovanie. Z pohľadu Európskej komisie je najúčelnejšie využiť fondy Spoločného strategického rámca EÚ na podporu týchto oblastí:

V partnerskej dohode Slovenskej republiky na roky 2021 – 2027 sa uvádza:

V partnerskom procese identifikovaný návrh prioritných oblastí podpory v rámci 5 cieľov politiky súdržnosti zameriava intervencie z fondov politiky súdržnosti nasledovne:

1. Inteligentnejšia a konkurencieschopnejšia Európa – rozvoj a zlepšovanie výskumných a inovačných kapacít a využívanie pokročilých technológií; využívanie výhod digitalizácie pre občanov, podniky a vlády; posilnenie rastu a konkurencieschopnosti najmä MSP, vrátane produktívnych investícií; rozvoj zručností pre inteligentnú špecializáciu, priemyselnú transformáciu a podnikanie – ľudské zdroje pre inovatívne Slovensko a EÚ.

2. Ekologickejšia, nízkouhlíková Európa – energetická efektívnosť a zníženie emisií skleníkových plynov; podpora energie z obnoviteľných zdrojov energie; rozvoj inteligentných energetických systémov a sietí; adaptácia na zmenu klímy, prevencia rizík a odolnosti voči katastrofám; zlepšenie kvality vôd a stavu v zásobovaní vodou a čistení odpadových vôd; prechod na obehové hospodárstvo s dôrazom na odpadové hospodárstvo; zlepšenie ochrany prírody, krajiny, biodiverzity a ekosystémových služieb; zabezpečenie prieskumu, sanácie a monitorovania environmentálnych záťaží; zlepšenie kvality ovzdušia; podpora udržateľnej multimodálnej mestskej mobility.

3. Prepojenejšia Európa – cestná doprava; železničná doprava; vodná doprava; a to v členení na TEN-T (európske koridory) a mimo TEN-T (národná a regionálna infraštruktúra).

4. Sociálnejšia Európa – adaptabilný a prístupný trh práce; kvalitné inkluzívne vzdelávanie; záruka pre mladých; aktívne začlenenie a dostupné služby; potravinová a materiálna deprivácia; sociálne inovácie a experimenty.

5. Európa bližšie k občanom – budovanie administratívnych a analyticko-strategických kapacít miestnych a regionálnych orgánov; kvalitnejšie verejné politiky a otvorené vládnutie; prevencia negatívnych spoločenských javov a vytváranie bezpečného fyzického prostredia obcí, miest a regiónov; regionálna a miestna infraštruktúra pre pohybové aktivity a voľný čas; zlepšovanie manažmentu, služieb a infraštruktúry podporujúcich kultúrne dedičstvo, komunitný rozvoj a udržateľný cestovný ruch.

Obec Lukov sa s týmito prioritami zhoduje, pretože aj obec v programovom období 2024 – 2030 plánuje realizovať projekty, ktoré napĺňajú spomínané priority.

Cieľ politiky	Oblasť podpory
1. Inteligentnejšia Európa	• Podpora opatrení na rozšírenie výskumných a inovačných kapacít a využívania pokročilých technológií

	<ul style="list-style-type: none">• Podpora budovania ľudských zdrojov vo výskume a vývoji• Podpora budovania a modernizácie centrálnej infraštruktúry pre výskum a vývoj• Podpora účasti slovenských subjektov v Európskom výskumnom a inovačnom priestore Využívanie výhod digitalizácie pre občanov, podniky a vlády• Podpora rozvoja digitálneho a údajového hospodárstva a digitálna transformácia širšej ekonomiky, výskum a vývoj a aplikovanie moderných technológií s cieľom zvyšovať inovatívnu výkonnosť Slovenska a eliminovanie negatívneho dopadu digitalizácie na spoločnosť,• Modernizácia poskytovania verejných služieb,• Podpora budovania inteligentných regiónov a miest,• Podpora digitálnej pripojiteľnosti, <p>Posilnenie rastu a konkurencieschopnosti najmä malých a stredných podnikov, vrátane produktívnych investícií,</p> <ul style="list-style-type: none">• Podpora malého a stredného podnikania,• Internacionalizácia malého a stredného podnikania,• Podpora sieťovania podnikateľských subjektov Rozvoj zručnosti pre inteligentnú špecializáciu, priemyselnú transformáciu a podnikanie – Ľudské zdroje pre inovatívne Slovensko a EÚ,• Podpora kvality terciárneho vzdelávania orientovaného na pracovný trh,• Digitálne a podnikateľské zručnosti
<p>Ekologickejšia nízkouhlíková Európa</p>	<p>Podpora opatrení na zlepšovanie energetickej efektívnosti a zníženia emisií skleníkových plynov, Podpora využívania energie z obnoviteľných zdrojov, Rozvoj inteligentných energetických systémov, sietí a uskladnenia mimo TEN-e, Podpora adaptácie na zmenu klímy, prevencie rizík a odolnosti voči katastrofám Zlepšenie kvality vôd a stavu v zásobovaní vodou a čistení odpadových vôd, Prechod na obehové hospodárstvo s dôrazom na odpadové hospodárstvo, Zlepšenie ochrany prírody, krajiny, biodiverzity a ekosystémových služieb,</p>

	<p>Zabezpečenie prieskumu, sanácie a monitorovania environmentálnych záťaží Zlepšenie kvality ovzdušia Podpora udržateľnej multimodálnej mestskej mobility Prioritné oblasti podpory z ENRAF:</p> <ul style="list-style-type: none"> • podpora udržateľného rybárstva a ochrany vodných biologických zdrojov, • podpora udržateľných akvakultúrnych činností, ako aj spracovania produktov rybolovu a akvakultúry a uvádzania týchto produktov na trh
Prepojenejšia Európa	<p>Cestná doprava</p> <ul style="list-style-type: none"> • Dobudovanie diaľničných spojení TEN-T • Výstavba rýchlostných ciest • Modernizácia a výstavba ciest I. triedy vrátane modernizácie mostov • Zlepšenie regionálnej dopravnej obslužnosti <p>Železničná doprava</p> <ul style="list-style-type: none"> • Modernizácia železničnej infraštruktúry zaradenej do siete TENT a železničných uzlov • Podpora regionálnej železničnej dopravy <p>Vodná doprava</p> <ul style="list-style-type: none"> • Modernizácia infraštruktúry vodnej dopravy zaradenej do TEN-T • Pomoc prevádzkovateľom plavidiel vnútrozemskej plavby pri zavádzaní technológií ekologizácie plavidiel
Sociálnejšia Európa	<ul style="list-style-type: none"> • Adaptabilný a prístupný trh práce • Kvalitné inkluzívne vzdelanie • Záruka pre mladých • Aktívne začlenenie a dostupné služby • Potravinová a materiálna deprivácia • Sociálne inovácie a experimenty
Európa bližšie k občanom	<ul style="list-style-type: none"> • Budovanie administratívnych a analyticko-strategických kapacít miestnych a regionálnych orgánov • Prevencia negatívnych spoločenských javov a vytváranie bezpečného fyzického prostredia obcí, miest a regiónov • Regionálna a miestna infraštruktúra pre pohybové aktivity a voľný čas • Zlepšovanie manažmentu, služieb a infraštruktúry podporujúcich kultúrne dedičstvo, komunitný rozvoj a udržateľný cestovný ruch
Fond spravodlivej transformácie (FST)	<p>Umožniť regiónom a ľuďom riešiť sociálne, zamestnanecké, hospodárske a environmentálne vplyvy prechodu k cieľu Únie v oblasti klímy a klimaticky</p>

neutrálneho hospodárstva do roku 2050 na základe Parížskej dohody

Vzťah k iným strategickým dokumentom

Partnerská dohoda SR spolu s Programom hospodárskeho a sociálneho rozvoja obce Lukov na roky 2024 – 2030 súvisí najmä s nasledujúcimi strategickými dokumentmi na medzinárodnej a národnej úrovni:

Medzinárodná úroveň

- Rámcový dohovor OSN o zmene klímy (1994)
- Kjótsky protokol k Rámcovému dohovoru OSN o zmene klímy (1997)
- Agenda 2030 pre udržateľný rozvoj

Ciele politiky EÚ v programovom období 2021 – 2027

- Európska zelená dohoda, ktorá stanovuje plán opatrení s cieľom prechodu na plne klimaticky neutrálne hospodárstvo EÚ
- Európa 2020 Stratégia pre inteligentný a udržateľný rast podporujúci začlenenie
- Európska stratégia pre nízkoemisnú mobilitu
- Plán prechodu na konkurencieschopné nízkouhlíkové hospodárstvo do roku 2050
- Energetický plán do roku 2050
- Horizont Európa (2021 – 2027)
- LIFE (oblasť ochrany biodiverzity, prechodu na obehové hospodárstvo, adaptácie na zmenu klímy a podpory obnoviteľných zdrojov energie)
- Erasmus (oblasť rozvoja vzdelávania a odbornej prípravy zameraného na inteligentnú špecializáciu, priemyselnú transformáciu a podnikanie)

Program pre sociálnu zmenu a inovácie v oblasti zamestnanosti a sociálneho začleňovania

- Európsky pilier sociálnych práv Zelenšie Slovensko – Stratégia environmentálnej politiky Slovenskej republiky do roku 2030 (Envirostratégia 2030)
- Strategický plán rozvoja dopravy SR do roku 2030
- Akčný plán rozvoja elektromobility v Slovenskej republike
- Národná stratégia cyklistickej dopravy a cykloturistiky v Slovenskej republike
- Stratégia rozvoja cestovného ruchu do roku 2020
- Aktualizovaná národná stratégia ochrany biodiverzity do roku 2020
- Stratégia adaptácie Slovenskej republiky na zmenu klímy

- Národná stratégia trvalo udržateľného rozvoja
- Koncepcia ochrany prírody a krajiny do roku 2030
- Akčný plán pre životné prostredie a zdravie obyvateľov Slovenskej republiky
- Strategický rámec v oblasti starostlivosti o zdravie pre roky 2014 až 2030
- Integrovaný národný energetický a klimatický plán na roky 2021 – 2030

PHRSR obce je vypracovaný v súlade s platnými dokumentmi:

- Národná stratégia regionálneho rozvoja SR 2020/30, ktorá má za cieľ integrovaným a výsledkovo orientovaným prístupom k regionálnemu rozvoju a na základe využitia vnútorného potenciálu regiónov zvýšiť do roku 2030 adaptabilitu, konkurencieschopnosť a výkonnosť regiónov pri súčasnom zvyšovaní kvality života ich obyvateľov a pri rešpektovaní princípov trvalo udržateľného rozvoja;
- Stratégiou rozvoja cestovného ruchu do roku 2020, ktorá má za cieľ zvyšovať konkurencieschopnosť cestovného ruchu pri lepšom využívaní potenciálu, so zámerom vyrovnávania regionálnych disparít a tvorby nových pracovných príležitostí;
- Programom Zdravie 2020, ktorý má za cieľ výrazne zlepšiť zdravie obyvateľov, znížiť nerovnosti v oblasti zdravia, posilniť verejné zdravie a podporiť dialóg o zdraví naprieč ostatnými rezortmi;
- Stratégia Európa 2020, ktorej prioritou je dosiahnutie rastu, ktorý je: inteligentný – prostredníctvom efektívnejšieho investovania do vzdelávania, výskumu a inovácií; udržateľný – vďaka prechodu na nízko uhlíkové hospodárstvo a zameraniu sa na konkurencieschopné odvetvia priemyslu a inkluzívny – s veľkým dôrazom na tvorbu pracovných miest a zmiernenie chudoby;

Globálny cieľ a špecifické ciele Plánu hospodárskeho rozvoja a sociálneho rozvoja obce Lukov na roky 2024 - 2030 konkrétne naplňajú celkový cieľ regionálneho rozvoja tým, že vytvorením tohto významného strategického dokumentu sa na miestnej úrovni vytvoria podmienky pre implementáciu projektov na zvýšenie vybavenosti územia zariadeniami občianskej infraštruktúry s ohľadom na zabezpečenie ich dostupnosti a kvality poskytovaných služieb. Projektové zámery realizované v súlade s PHRSR obce sú orientované na tvorbu strategických, politických, infraštruktúrnych a trhových podmienok, ktoré podporia úspešnosť a efektívnosť investícií malých a stredných podnikateľov a zvýšia konkurenčnú schopnosť obce.

PHSR obce Lukov je základným nástrojom obce, ktorý určuje smer jej napredovania, pre plnenie strednodobých a dlhodobých cieľov, ktoré umožnia vytvárať spoločný produkt, poskytujúci kvalitné podmienky pre život všetkých jej občanov a návštevníkov pri rešpektovaní Územného plánu obce.

Tento strategicky významný dokument, ktorý je zameraný na reálne potreby a možnosti obce, posilní regionálny rozvoj tým, že stanovil postupy podporujúce miestne iniciatívy. Zároveň pomôže zvýšiť absorpčnú kapacitu regiónu (t.j. schopnosť čerpať prostriedky z fondov Európskej únie) pomocou podpory aktivít regionálnych a lokálnych rozvojových organizácií a cestou podpory prípravy strategicky významných projektov, ktoré budú pripravené na implementáciu.

Implementačná stratégia

Opatrenia a aktivity

Priorita č. 1: Podpora hospodárskeho rastu obce

V rámci Priority č.1 budú podporované dve opatrenia:

Opatrenie 1.1: Podpora rozvoja malého a stredného podnikania

Opatrenie 1.2: Budovanie a rekonštrukcia infraštruktúry cestovného ruchu

Pre realizáciu danej priority je potrebná finančná podpora. Výsledkom podpory by malo byť vytvorenie nových pracovných miest a rozvoj vidieckeho cestovného ruchu v obci a nárast zachovania kultúrneho dedičstva.

Opatrenie 1.1: Podpora rozvoja malého a stredného podnikania

Cieľom opatrenia je vytvoriť v obci podmienky pre ďalší rozvoj malých a stredných podnikateľov, čo priamo ovplyvní zvýšenie zamestnanosti v obci.

Príjemcami pomoci budú malí a strední podnikatelia, živnostníci a občania obce, pre ktorých sa na základe vytvorených nových prevádzok vytvoria nové pracovné príležitosti. Realizačným orgánom aktivít Opatrenia 1.1 budú súkromní podnikatelia.

Aktivity:

- podpora budovania malých prevádzok, obchodných priestorov

Odporúčané projektové zámery:

- Poskytovanie priestoru – nárast obchodných priestorov v obci

Opatrenie 1.2: Budovanie a rekonštrukcia infraštruktúry cestovného ruchu.

Cieľom opatrenia je zabezpečiť rozvoj podnikania v oblasti cestovného ruchu v súlade s Územným plánom obce, čo nepriamo ovplyvní zvýšenie zamestnanosti v oblasti služieb.

Príjemcom pomoci bude obec, ktorá svojimi aktivitami, pri využití prírodného a kultúrneho potenciálu obce, vytvorí podmienky pre rozvoj cestovného ruchu, na základe čoho sa zlepšia služby poskytované návštevníkom obce a vytvoria sa nové pracovné príležitosti v oblasti služieb v cestovnom ruchu. Realizačným orgánom aktivít Opatrenia 1.2 bude obec.

Aktivity:

- rozvoj infraštruktúry cestovného ruchu

Odporúčané projektové zámery:

- Zrekonštruované verejné priestranstvá, úprava zelene v rôznych častiach obce na relaxačné zóny doplnená o prvky drobnej architektúry dotvorí celkový ráz obce a zvýši jej atraktivnosť.

- **Vybudovanie cyklistickej cesty** - zámer predpokladá vybudovanie cyklistickej trasy, čo podporí rozvoj športových aktivít pre obyvateľov obce všetkých vekových kategórií.
- **Vytvorenie turisticky zaujímavých objektov a budov v obci** – rekonštrukcia starej sýpky (reštaurácia s ubytovaním)
- **Výstavba parkovísk** pri spoločensky a turisticky zaujímavých miestach
- **Výstavba a rekonštrukcia turistických chodníkov**, cyklochodníkov, náučných chodníkov, bežeckých tratí
- **Výstavba a rekonštrukcia oddychových miest** s prístreškami, drobná architektúra, studničky, odpočívadlá
- **Výstavba, rekonštrukcia, modernizácia ubytovacích zariadení** od 5 do 30 lôžok
- **Výstavba, rekonštrukcia, modernizácia reštauračných zariadení a stravovacích zariadení**
- **Výstavba, dostavba, rekonštrukcia a modernizácia rekreačných, športových a relaxačných zariadení, centier a zón** (bazény, sauna, fitness, masáže a pod.)
- **Výstavba, dostavba, rekonštrukcia a modernizácia zariadení doplnkových služieb** (zábava, požičovne, suveníry, krajčírstvo, čistiareň, obchody a pod.)
- **Vytváranie podmienok na poskytovanie vzdelávania vytvorenie kongresových priestorov**
- **Spolupráca zariadení cestovného ruchu v obci** (tvorba produktov CR)
- **Spolupráca zariadení cestovného ruchu v okolitých obciach**

Priorita č. 2: Rozvoj a obnova obce

V rámci Priority č. 2 budú podporované štyri opatrenia:

Opatrenie 2.1: Rozvoj lokálnej infraštruktúry

Opatrenie 2.2: Rozvoj sociálnej infraštruktúry

Opatrenie 2.3: Rozvoj kultúrnej infraštruktúry

Opatrenie 2.4: Rozvoj športovej infraštruktúry

Pre realizáciu opatrení danej priority je potrebná finančná podpora približne vo výške 9 000 000 Eur. Výsledkom podpory by malo byť zlepšenie stavu obecného majetku a miestnej infraštruktúry. Obec predpokladá niektoré zámery z tejto priority financovať v programovacom období 2024 - 2030 z Integrovaného regionálneho operačného programu a v rámci cezhraničnej spolupráce. V rámci sociálnej infraštruktúry sa bude obec uchádzať o

získanie nenávratného finančného príspevku z Operačného programu Ľudské zdroje, zamestnanosť a inklúzia. Menšie investičné aktivity obec plánuje realizovať cez dotácie z ministerstiev a Prešovského samosprávneho kraja.

Opatrenie 2.1: Rozvoj lokálnej infraštruktúry

Cieľom opatrenia je prostredníctvom rozvoja lokálnej infraštruktúry zvýšiť prítťažlivosť obce pre jej obyvateľov a návštevníkov, čím sa zlepšia životné podmienky a zvýši sa kvalita života obyvateľov v obci.

Príjemcom pomoci bude obec, ktorá realizáciou opatrenia prispeje k zlepšeniu stavu miestnej infraštruktúry. Realizačným orgánom aktivít Opatrenia 2.1 bude obec a súkromní investori.

Aktivity:

- Rekonštrukcia a budovanie technickej infraštruktúry v obci

Odporúčané projektové zámery:

- **Rekonštrukcia Domu smútku**
- **Vybudovanie komunitného centra**
- **Vybudovanie turistického a informačného centra**
- **Kompletná rekonštrukcia obecného úradu**
- **Rekonštrukcia kultúrneho domu**
- **Vybudovanie prírodného amfiteátra**
- **Zabezpečenie programového vybavenia obecného úradu**
- **Rekonštrukcia a vybudovanie autobusových zastávok**
- **Umiestnenie fotopascí** na problematické územie
- **Vybudovanie kamerového systému** - Jeho rozšírenie na ochranu majetku obce, obec plánuje realizovať s podporou finančných prostriedkov z dotácií v oblasti prevencie kriminality.
- **Rekonštrukcia a dobudovanie miestnych komunikácií** – postupnou rekonštrukciou jednotlivých miestnych komunikácií v obci sa zlepší celkový vzhľad obce a zníži sa negatívny vplyv dopravy na životné prostredie. V novovzniknutých častiach obce (IBV) potreba vybudovania miestnych komunikácií
- **Dobudovanie chýbajúcich chodníkov** - v obci sa zlepší celkový vzhľad obce a zvýši sa bezpečnosť chodcov.
- **Rekonštrukcia a výstavba mostov**
- **Výstavba obecných bytov** - vytvorí nové bytové možnosti v obci, čo zabráni odlivu mladých ľudí do miest a vytvorí sa možnosti získania vlastného bývania aj pre nízko príjmové skupiny obyvateľov.

Opatrenie 2.2: Rozvoj sociálnej infraštruktúry

Cieľom opatrenia je cez rozvoj sociálnej infraštruktúry poskytnúť seniorom v obci kvalitné služby v období, keď sú odkázaní na pomoc druhých. Podpora mladých rodín výstavbou nových rodinných domov a nájomných bytov.

Príjemcom pomoci bude obec, ktorá realizáciou opatrenia prispeje k zlepšeniu stavu obecného majetku v oblasti sociálnej infraštruktúry, čo vytvorí podmienky pre zabezpečenie pomoci odkázaným občanom. Realizačným orgánom aktivít Opatrenia 2.2 bude obec.

Aktivity:

- rozvoj sociálnej infraštruktúry vybudovaním denného centra pre seniorov a matky s deťmi
 - Vytváranie podmienok pre výstavbu rodinných domov a nájomných bytov

Odporúčané projektové zámery:

- **Vybudovanie denného centra** pre plnoleté osoby odkázané na pomoc iných osôb, seniorov, matky s deťmi
- Výstavba nájomných bytov
- **Inžinierske siete pre výstavbu nových rodinných domov**
- **Zvyšovanie kapacity komunitných sociálnych služieb**
- **Rozvoj terénnych a ambulantných sociálnych služieb**
- **Zriadenie nových alebo rekonštrukcia a modernizácia existujúcich zariadení** pre poskytovanie komunitných sociálnych služieb vrátane materiálno-technického vybavenia
- **Služby pre seniorov, pohybovo znevýhodnených a občanom odkázaným na pomoc** (rozvoj stravy, sociálne poradenstvo a pod.)
- **Vybudovanie zdravotného strediska**
- **Organizácia akcií a aktivít, zapájanie a podpora seniorov a osamelých obyvateľov**
- **Podpora seniorských organizácií a spoluprác**

Opatrenie 2.3: Rozvoj kultúrnej infraštruktúry

Cieľom opatrenia je cez rozvoj kultúrnej infraštruktúry zabezpečiť zachovanie ľudových tradícií, remesiel a kultúrneho dedičstva.

Príjemcom pomoci bude obec, ktorá realizáciou opatrenia prispeje k zlepšeniu stavu obecného majetku v oblasti kultúrnej infraštruktúry, čo umožní rozvoj kultúry v rôznych umeleckých smeroch v obci. Realizačným orgánom aktivít Opatrenia 2.3 bude obec.

Aktivity:

- rozvoj kultúrnej infraštruktúry rekonštrukciou kultúrnych zariadení

Odporúčané projektové zámery:

- **Vybudovanie Obecného múzea** – vybudovaním objektu sa zabezpečí nárast lokalít kultúrneho dedičstva
- **Rekonštrukcia a oprava kultúrnych a historických pamiatok**
- **Rekonštrukcia pamätihodností**
- **Výstavba, rekonštrukcia, modernizácia a vybavenie kultúrnych zariadení**

Opatrenie 2.4: Rozvoj športovej infraštruktúry

Cieľom opatrenia je cez rozvoj športovej infraštruktúry zabezpečiť aktívne trávenie voľného času deťom a mládeži a ostatným občanom obce zabezpečiť možnosť športového vyžitia po práci.

Príjemcom pomoci bude obec, ktorá realizáciou opatrenia prispeje k zlepšeniu stavu obecného majetku v oblasti športovej infraštruktúry a vytvorí športové podmienky pre všetky vekové kategórie obyvateľov obce. Realizačným orgánom aktivít Opatrenia 2.4 bude obec.

Aktivity:

- budovanie športovej infraštruktúry - športových zariadení a ihrísk

Odporúčané projektové zámery:

- **Výstavba futbalového ihriska, detského ihriska, outdoorového a workoutového ihriska**– s narastajúcim počtom mladých rodín v obci je potrebné vytvárať aj priestory pre trávenie voľného času matkám s deťmi.
- **Výstavba, rekonštrukcia, modernizácia a vybavenie športových zariadení** (ihriská, šatne, soc. zariadenia, posilňovne, fitness centrá, športové centrá a pod.)

Priorita č. 3: Kvalitné životné prostredie na vidieku a rozvinutá environmentálna infraštruktúra

V rámci Priority č. 3 budú podporované dve opatrenia:

Opatrenie 3.1: Ochrana, zlepšenie a obnova životného prostredia

Opatrenie 3.2: Protipovodňové opatrenia

Pre realizáciu danej priority je potrebná finančná podpora približne vo výške 6 500 000 Eur. Výsledkom podpory by malo byť zavedenie rozšíreného separovaného zberu, kompostovania a protipovodňových opatrení. Na realizáciu zámerov Opatrenia 3.1 sa bude obec snažiť získať finančné prostriedky z Európskeho fondu regionálneho rozvoja so spolufinancovaním obce. Na realizáciu zámerov Opatrenia 3.2 sa obec pokúsi získať dotáciu aj z Environmentálneho fondu.

Opatrenie 3.1: Ochrana, zlepšenie a obnova životného prostredia

Cieľom opatrenia je naplánovanými aktivitami dosiahnuť ozdravenie životného prostredia a hospodárnejšie nakladanie s odpadmi.

Príjemcom pomoci bude obec, ktorá na základe realizácie jednotlivých aktivít opatrenia zlepší životné podmienky obyvateľov obce. Realizačným orgánom aktivít Opatrenia 3.1 bude obec.

Aktivity:

- rozšírenie zložiek triedeného komunálneho odpadu a bioodpadu

Odporúčané projektové zámery:

- **Vybudovanie zberného dvora** pre rozšírenie separovaného zberu na viac komodít - zmenší sa obsah tuhého komunálneho odpadu vyvázaného na skládku a znížia sa náklady obce na zabezpečenie tejto služby pre obyvateľov obce.
- **Vybudovanie ČOV a vybudovanie odpadovej kanalizácie** - realizáciou zámeru obec prispeje k zvýšeniu ochrany životného prostredia, hlavne podzemných vôd, ktoré sú znečisťované únikom nečistôt zo zastaraných žump.
- **Vyzývať obyvateľov prostredníctvom obecných médií na separáciu odpadu**
- **Čistenie a úprava lesa**
- **Obnova a údržba lesných ciest**
- **Vysádzanie a udržiavanie verejnej zelene a typických rastlín** s cieľom zachovania príznačného biotopu
- **Obnova, rekonštrukcia, úprava a budovanie verejných priestranstiev**
- **Obnova a výmena prvkov drobnej architektúry**
- **Obnova a starostlivosť o prírodné lokality**
- **Využívanie prírodných stavebných materiálov pri obecných stavbách**
- **Znižovania energetickej náročnosti verejného osvetlenia**
- **Znižovanie dopadov na životné prostredie v dôsledku znečisťovania ovzdušia**
- **Lokalizácia a odstraňovanie čiernych skládok**
- **Podpora využívania alternatívnych zdrojov energie**
- **Monitoring a verejná kontrola životného prostredia**

Opatrenie 3.2: Protipovodňové opatrenia

Cieľom opatrenia je preventívnymi aktivitami zabrániť možným povodňam v obci.

Príjemcom pomoci bude obec, ktorá na základe realizácie jednotlivých aktivít urobí preventívne protipovodňové opatrenia, čím ochráni obyvateľov obce pred živelnými pohromami. Realizačným orgánom aktivít Opatrenia 3.2 bude obec.

Aktivity:

- realizovať činnosti súvisiace s ochranou proti povodňam, s cieľom zadržiavať vodu v krajine, v urbanizovanom prostredí (v intraviláne obce) s cieľom využívať dažďovú vodu napr. na polievanie zelene v obci a na iné účely.

Odporúčané projektové zámery:

- **Vybudovanie dažďovej kanalizácie** pre odvádzanie povrchových vôd - postupné vybudovanie vpustí na miestnych komunikáciách.
- **Skvalitňovanie protipovodňovej ochrany**
- **Úprava obecného potoka a jeho okolia**
- **Rekonštrukcia obecných splavov vody**
- **Vybudovanie malej vodnej nádrže s poldrami**

Priorita č. 4: Príprava a rozvoj kvalifikovaných ľudských zdrojov

V rámci Priority č. 4 budú podporované dve opatrenia:

Opatrenie 4.1: Podpora celoživotného vzdelávania

Opatrenie 4.2: Budovanie informačnej spoločnosti

Pre realizáciu danej priority je potrebná finančná podpora približne vo výške 150 tis. Eur. Na realizáciu zámerov sa bude obec snažiť získať finančné prostriedky na Opatrenie 4.1 z Európskeho sociálneho fondu so spolufinancovaním obce a na Opatrenie 4.2 z dotácií ministerstva školstva alebo financií.

Opatrenie 4.1: Podpora celoživotného vzdelávania

Cieľom opatrenia je v súčinnosti s príslušným úradom práce a vzdelávacími organizáciami poskytujúcimi vzdelávanie v oblasti celoživotného vzdelávania poskytnúť možnosti obyvateľom obce na rekvalifikáciu.

Príjemcami pomoci budú obyvatelia obce, ktorí si budú zlepšovať svoje vedomosti a zručnosti na základe ďalšieho vzdelávania v profesiách vyhľadávaných na súčasnom trhu práce. Realizačným orgánom aktivít Opatrenia 4.1 bude obec ako partner vzdelávacej inštitúcie alebo mimovládnej organizácie organizujúcej vzdelávacie aktivity.

Aktivity:

- podporovať zapojenie občanov obce do rôznych foriem ďalšieho vzdelávania

Odporúčané projektové zámery:

- **Vytváranie podmienok pre účasť obyvateľov obce na ďalšom vzdelávaní a rekvalifikačných kurzoch** na profesie požadované na modernom domácom a zahraničnom trhu práce.

- **Organizácia prednášok na obecných podujatiach**

Opatrenie 4.2: Budovanie informačnej spoločnosti

Cieľom opatrenia je zvýšiť počítačovú a internetovú gramotnosť.

Príjemcami pomoci budú občania obce, ktorí si zlepšia svoje vedomosti a zručnosti v oblasti informačných a komunikačných technológií. Realizačným orgánom aktivít Opatrenia 4.2 bude obec.

Aktivity:

- podporovať vzdelávanie v oblasti internetovej gramotnosti

Odporúčané projektové zámery:

- **Zlepšenie informačno-komunikačných technológií (IKT) samosprávy** – zabezpečí občanom obce lepšie elektronické služby

Zabezpečenie a realizácia

Inštitucionálne a organizačné zabezpečenie

Organizačné zabezpečenie

Vypracovaním Plánu hospodárskeho rozvoja a sociálneho rozvoja obce Lukov plní obec jeden zo základných princípov regionálnej politiky – princíp programovania.

Implementácia jednotlivých projektov si vyžaduje konkrétnych ľudí, ktorí budú viesť projekt od začiatku do konca. Projekty možno uskutočňovať vlastnými silami obce alebo za pomoci poradcov pre programové a finančné riadenie projektov. Práve prepojenie interných a externých nositeľov projektov urýchli proces realizácie stratégie, resp. môže prebiehať paralelne realizácia viacerých projektov naraz. Je však potrebné, aby existovala koordinačná skupina, ktorá bude dostatočne operatívna a zložená z ľudí verejného a súkromného sektora.

Obec Lukov má reálne skúsenosti s realizáciou investičných a neinvestičných projektov na podporu regionálneho rozvoja zo všetkých druhov finančných zdrojov. Realizácie projektov vyprofilovali v obci odborne zdatný projektový tím pracovníkov, pre úspešné riadenie projektov v budúcnosti.

Finančné zabezpečenie podpory regionálneho rozvoja a zdroje financovania

Jednotlivé projektové zámery obce budú uskutočňované na základe rozhodnutí obecného zastupiteľstva a podľa finančných možností, a to z vlastných zdrojov a zo zdrojov domácich a zahraničných grantov, prípadne zo sponzorských príspevkov.

Na finančné zabezpečenie podpory regionálneho rozvoja možno použiť prostriedky:

- štátneho rozpočtu,
- štátnych fondov – dotácie,
- rozpočtu samosprávneho kraja,
- rozpočtu obce – vlastné prostriedky,
- prostriedky fyzických osôb - sponzorský príspevok alebo dar,
- prostriedky iných právnických osôb - sponzorský príspevok alebo dar,
- úvery domácich bánk,
- úvery a príspevky medzinárodných organizácií.

Dôležitým doplnkovým zdrojom finančného zabezpečenia podpory regionálneho rozvoja môžu byť prostriedky nenávratného finančného príspevku zo štrukturálnych fondov Európskej únie Európskeho fondu regionálneho rozvoja a Európskeho sociálneho fondu.

Možnosť získať verejné finančné zdroje z rozpočtu Európskej únie a národného rozpočtu Slovenskej republiky je často previazaná na schopnosť obce spolufinancovať rozvojové projekty z vlastných zdrojov, prípadne zo zdrojov súkromných investorov. Prehľadné usporiadanie rozvojových zámerov umožní obci orientovať sa v škále dostupných podporných zdrojov, ako aj podmienok sprevádzajúcich získanie týchto zdrojov.

Prostriedky na financovanie navrhovaných aktivít budú poskytované prevažne z:

- Európskeho fondu regionálneho rozvoja (ERDF);
- Európskeho sociálneho fondu (ESF);

Ďalším zdrojom financovania navrhovaných aktivít sú projekty cezhraničnej spolupráce. Nakoľko tieto závisia od toho, s ktorou krajinou má kraj hranicu, Lukov môže na projektoch cezhraničnej spolupráce participovať s partnermi z Poľska.

V novom monitorovacom období 2023 - 2027 budú finančné prostriedky na projekty pridelované zo šiestich operačných programov:

1. Operačný program Ľudské zdroje, zamestnanosť a inklúzia bude zastrešovať oblasť zamestnanosti a sociálnej inklúzie, oblasť sociálna a oblasť vzdelávania. Riadiacim orgánom bude Ministerstvo práce sociálnych vecí a rodiny SR.

2. Operačný program Kvalita životného prostredia bude zastrešovať oblasť využívania prírodných zdrojov, oblasť ochrany pred povodňami, oblasť riadenia rizík odolnosti proti katastrofám a oblasť nízko uhlíkového hospodárstva. Riadiacim orgánom bude Ministerstvo životného prostredia SR.

3. Operačný program Výskum a inovácie Riadiacim orgánom bude Ministerstvo školstva, vedy, výskumu a športu SR.

4. Operačný program Integrovaná infraštruktúra bude zastrešovať oblasť železničnej, cestnej, vodnej a verejnej osobnej dopravy a oblasť informatizácie spoločnosti. Riadiacim orgánom bude Ministerstvo dopravy, výstavby a regionálneho rozvoja SR.

5. Integrovaný regionálny operačný program Riadiacim orgánom bude Ministerstvo pôdohospodárstva a rozvoja vidieka SR.

6. Operačný program Efektívna verejná správa Riadiacim orgánom bude Ministerstvo vnútra SR.

Monitorovanie

Aby boli jednotlivé projektové zámery programového dokumentu obce realizované v súlade s princípmi efektívnosti a účinnosti vynakladania finančných prostriedkov je potrebné, aby na úrovni obce bola zriadená koordinačná komisia, ktorej úlohou bude monitorovať celkový proces implementácie stratégie a navrhovať, v prípade potreby, zmeny v realizácii strategických plánov, ich doplnenie, prípadne prípravu nových dokumentov potrebných pre napĺňanie globálneho cieľa obce.

Dokumenty

Východiskom pri príprave Programu hospodárskeho rozvoja a sociálneho rozvoja obce Lukov na roky 2024 - 2030 boli nasledujúce strategické dokumenty:

- Partnerská dohoda SR na roky 2021 - 2027 (1. návrh)
- Pozičný dokument Komisie
- Národná stratégia regionálneho rozvoja SR 2020/30
- Stratégiou rozvoja cestovného ruchu do roku 2020
- Programom Zdravie 2020
- Stratégia Európa 2020
- Program hospodárskeho a sociálneho rozvoja Prešovského samosprávneho kraja na roky 2021 – 2027
- Operačný program Ľudské zdroje, zamestnanosť a inklúzia (návrh 2)
- Operačný program Kvalita životného prostredia (návrh 3)
- Operačný program Integrovaná infraštruktúra (návrh 5)